

**ΕΙΔΙΚΟ ΠΛΑΙΣΙΟ
ΧΩΡΟΤΑΞΙΚΟΥ ΣΧΕΔΙΑΣΜΟΥ ΚΑΙ ΑΕΙΦΟΡΟΥ ΑΝΑΠΤΥΞΗΣ
ΓΙΑ ΤΙΣ ΑΝΑΝΕΩΣΙΜΕΣ ΠΗΓΕΣ ΕΝΕΡΓΕΙΑΣ**

Η Επιτροπή Συντονισμού της Κυβερνητικής Πολιτικής στον τομέα του Χωροταξικού Σχεδιασμού και της Αειφόρου Ανάπτυξης

I. Έχοντας υπόψη :

1. Τις διατάξεις του ν. 2742/1999 «Χωροταξικός σχεδιασμός και αειφόρος ανάπτυξη και άλλες διατάξεις» (ΦΕΚ 207 Α').
2. Τις διατάξεις της υπ' αρ. ΥΠΕΧΩΔΕ/ΕΥΠΕ/οικ.107017/28.08.2006 κοινής απόφασης των Υπουργών Οικονομίας και Οικονομικών, Περιβάλλοντος Χωροταξίας και Δημοσίων Έργων και του Υφυπουργού Εσωτερικών, Δημόσιας Διοίκησης και Αποκέντρωσης «Εκτίμηση των περιβαλλοντικών επιπτώσεων ορισμένων σχεδίων και προγραμμάτων, σε συμμόρφωση με τις διατάξεις της οδηγίας 2001/42/ΕΚ «σχετικά με την εκτίμηση των περιβαλλοντικών επιπτώσεων ορισμένων σχεδίων και προγραμμάτων» του Ευρωπαϊκού Κοινοβουλίου και του Συμβουλίου της 27ης Ιουνίου 2001» (ΦΕΚ 1225 Β'/5.9.2006).
3. Τη μελέτη του Ειδικού Πλαισίου Χωροταξικού Σχεδιασμού και Αειφόρου Ανάπτυξης για τις Ανανεώσιμες Πηγές Ενέργειας, που εγκρίθηκε με την απόφαση .../.../ 2006 του ΥΠΕΧΩΔΕ.
4. Την από Στρατηγική Μελέτη Περιβαλλοντικών Επιπτώσεων (ΣΜΠΕ) για το Ειδικό Πλαίσιο Χωροταξικού και Αειφόρου Ανάπτυξης για τις Ανανεώσιμες Πηγές Ενέργειας.
5. Την από ... ανακοίνωση που δημοσιεύθηκε στις εφημερίδες ... και , με την οποία γνωστοποιήθηκε στο κοινό η έναρξη της διαδικασίας διαβούλευσης επί της οικείας ΣΠΜΕ.
6. Τις υπ' αρ. γνωμοδοτήσεις των Περιφερειακών Συμβουλίων Ανατολικής Μακεδονίας και Θράκης, Αττικής, Βορείου Αιγαίου, Δυτικής Ελλάδας, Δυτικής Μακεδονίας, Ηπείρου, Θεσσαλίας, Ιονίων Νήσων, Κεντρικής Μακεδονίας, Κρήτης, Νοτίου Αιγαίου, Πελοποννήσου και Στερεάς Ελλάδας, αντιστοίχως .
7. Τις υπ' αρ. ... γνωμοδοτήσεις των Εκτελεστικών Επιτροπών των Οργανισμών Αθήνας και Θεσσαλονίκης αντιστοίχως.
8. Τα υπ' αρ.έγγραφα των Διευθύνσεων Περιβαλλοντικού Σχεδιασμού, Πολεοδομικού Σχεδιασμού και Ελέγχου Ατμοσφαιρικής Ρύπανσης και Θορύβου (ΕΑΡΘ) του ΥΠΕΧΩΔΕ.

9. Τα υπ' αρ. ... έγγραφα των Διευθύνσεων ... του Υπουργείου Πολιτισμού, τα υπ' αρ.... έγγραφα των Διευθύνσεων ... του Υπουργείου Αγροτικής Ανάπτυξης και Τροφίμων, τα υπ' αρ. ... έγγραφα των Διευθύνσεων ... του Υπουργείου Εμπορικής Ναυτιλίας, τα υπ' αρ. ... έγγραφα των Διευθύνσεων του Υπουργείου Ανάπτυξης, και τα υπ' αρ. ... έγγραφα των Διευθύνσεων ... του Υπουργείου Τουριστικής Ανάπτυξης.
10. Την από εισήγηση της Διεύθυνσης Χωροταξίας του ΥΠΕΧΩΔΕ προς το Εθνικό Συμβούλιο Χωροταξικού Σχεδιασμού και Αειφόρου Ανάπτυξης.
11. Τη γνωμοδότηση του Εθνικού Συμβουλίου Χωροταξικού Σχεδιασμού και Αειφόρου Ανάπτυξης.
12. Την από εισήγηση της Διεύθυνσης Χωροταξίας του ΥΠΕΧΩΔΕ προς την Επιτροπή Συντονισμού της Κυβερνητικής Πολιτικής στον τομέα του Χωροταξικού Σχεδιασμού και της Αειφόρου Ανάπτυξης.

II. Εκτιμώντας ιδίως τα ακόλουθα :

1. Οι Ανανεώσιμες Πηγές Ενέργειας (ΑΠΕ) συνιστούν πηγές ενέργειας φιλικές προς το περιβάλλον και συνιστούν ειδικότερη έκφανση αλλά και βασική συνιστώσα της αειφόρου ανάπτυξης.
2. Η ανάπτυξη των ΑΠΕ αποτελεί βασική προτεραιότητα της Ευρωπαϊκής Ένωσης, με στόχο την προστασία του περιβάλλοντος και την ασφάλεια του ενεργειακού εφοδιασμού.
3. Συγκεκριμένα, με βάση την οδηγία 2001/77/ΕΚ, έχει τεθεί ως στόχος, μέχρι το 2010, το 22,1% της συνολικής κατανάλωσης ηλεκτρικής ενέργειας στην Κοινότητα να προέρχεται από ΑΠΕ.
4. Ειδικώς για την Ελλάδα, με βάση τους εθνικούς στόχους, όπως αυτοί προσδιορίζονται στον ν. 3468/2006, το ποσοστό συμμετοχής των ΑΠΕ στην ακαθάριστη κατανάλωση ηλεκτρικής ενέργειας της χώρας πρέπει να ανέλθει, μέχρι το 2010, σε 20,1 % και, μέχρι το 2020, σε 29% αντιστοίχως.
5. Επιπροσθέτως, στο πλαίσιο της ενιαίας πολιτικής της Ευρωπαϊκής Ένωσης για την εφαρμογή του Πρωτοκόλλου του Κυότο που έχει κυρωθεί στη χώρα μας με το ν. 3017/2002 και σύμφωνα και με το Δεύτερο Εθνικό Πρόγραμμα Μείωσης των Εκπομπών που εγκρίθηκε με την ΠΥΣ 5/27.02.2003, η Ελλάδα έχει αναλάβει για την περίοδο 2008-2012 την υποχρέωση της συγκράτησης της αύξησης των εκπομπών της στο + 25% σε σχέση με τις εκπομπές βάσης¹, προωθώντας, μεταξύ

¹ Εκπομπές του έτους 1990 για 3 από τα 6 αέρια και 1995 για τα υπόλοιπα.

άλλων, για το σκοπό αυτό και τη χρήση ΑΠΕ για την παραγωγή ηλεκτρισμού και θερμότητας.

6. Για την επίτευξη των πιο πάνω στόχων, η Ελλάδα οφείλει να καθορίσει μέτρα υποστήριξης των ΑΠΕ, μεριμνώντας, μεταξύ άλλων, τόσο για την απλοποίηση των διαδικασιών αδειοδότησής τους όσο και για την προσαρμογή του κανονιστικού πλαισίου εγκατάστασής τους προς τις εθνικές νομοθετικές και κανονιστικές διατάξεις που αφορούν στον χωροταξικό σχεδιασμό και τις χρήσεις γης.
7. Κρίσιμο από της απόψεως αυτής αποδεικνύεται το ζήτημα της χωροθέτησης των έργων ΑΠΕ. Και τούτο διότι αν και τα έργα ΑΠΕ μπορεί να χαρακτηρισθούν κατ' αρχήν ως δραστηριότητες φιλικές προς το περιβάλλον, εν τούτοις δεν στερούνται παντελώς επιπτώσεων σε αυτό. Οι επιπτώσεις αυτές διαφοροποιούνται ανάλογα με το είδος της εκάστοτε χρησιμοποιούμενης τεχνολογίας ΑΠΕ (αιολική, υδροηλεκτρική, γεωθερμική, ηλιακή ενέργεια κλπ.), ενώ μπορεί να εκτείνονται τόσο στο ανθρωπογενές (πόλεις, οικισμούς και εν γένει οικιστικές περιοχές) όσο και στο φυσικό περιβάλλον (τοπίο, γλωρίδα και πανίδα, κλπ.) των περιοχών εγκατάστασης, καθώς και στις γειτνιαζουσες παραγωγικές δραστηριότητες (τουρισμό, γεωργία κλπ.). Για την πρόληψη, την άμβλυνση και την αποτροπή των επιπτώσεων αυτών απαιτείται η καθιέρωση σαφών κανόνων χωροθέτησης των έργων ΑΠΕ, ώστε αφενός να μειωθούν οι αβεβαιότητες και οι συγκρούσεις χρήσεων γης που συχνά αναφύονται επί του πεδίου και αφετέρου να ικανοποιηθούν οι ευρύτερες ανάγκες προστασίας του περιβάλλοντος και η αειφόρος ανάπτυξη των περιοχών υποδοχής τους.
8. Η χωροθέτηση των εγκαταστάσεων ΑΠΕ στην Ελλάδα έχει αντιμετωπισθεί μέχρι σήμερα αποκλειστικά στο πλαίσιο των διαδικασιών περιβαλλοντικής αδειοδότησης των σχετικών έργων. Η διαδικασία αυτή, αν και επιτρέπει την εκτίμηση των επιπτώσεων στο περιβάλλον στο επίπεδο κάθε συγκεκριμένης εγκατάστασης, εν τούτοις δεν μπορεί, λόγω του εξατομικευμένου χαρακτήρα της, να απαντήσει στην ανάγκη καθιέρωσης γενικών κριτηρίων χωροθέτησης έργων ΑΠΕ, δηλαδή κριτηρίων που να διασφαλίζουν ένα κοινό πλαίσιο χωρικής οργάνωσης της συγκεκριμένων δραστηριοτήτων ανάλογα με τη φυσιογνωμία και τις χωροταξικές ιδιαιτερότητες των επιμέρους ενοτήτων του ελληνικού χώρου, τις επιμέρους κατηγορίες έργων ΑΠΕ και τις ειδικές ανάγκες ανάπτυξης, προστασίας ή διαφύλαξης που απαντώνται σε συγκεκριμένες περιοχές και σε ευπαθή οικοσυστήματα της χώρας.
9. Απαιτείται, επομένως, να θεσπιστεί ένα ειδικό χωροταξικό πλαίσιο που να καθορίζει τις βασικές κατευθύνσεις και τους γενικούς κανόνες για τη χωροθέτηση έργων ΑΠΕ στο σύνολο του εθνικού χώρου, ώστε αφενός να καταστούν εκ των προτέρων γνωστές οι κατηγορίες περιοχών στις οποίες αποκλείεται εν όλω ή εν μέρει η χωροθέτηση έργων ΑΠΕ και αντιστοίχως οι εν δυνάμει κατάλληλες για την υποδοχή τους περιοχές και αφετέρου οι ειδικότερες, ανά κατηγορία ΑΠΕ, χωροταξικές προϋποθέσεις εγκατάστασης ιδίως σε συνάρτηση με τη

φυσιογνωμία, τη φέρουσα ικανότητα και εν γένει το περιβάλλον των περιοχών εγκατάστασης.

ΕΓΚΡΙΝΟΥΜΕ

το Ειδικό Πλαίσιο Χωροταξικού Σχεδιασμού και Αειφόρου Ανάπτυξης για τις Ανανεώσιμες Πηγές Ενέργειας

ΚΕΦΑΛΑΙΟ Α΄ ΓΕΝΙΚΕΣ ΔΙΑΤΑΞΕΙΣ

Άρθρο 1 Σκοπός

1. Σκοπός του παρόντος Ειδικού Πλαισίου είναι :
 - α. η διαμόρφωση πολιτικών χωροθέτησης έργων ΑΠΕ, ανά κατηγορία δραστηριότητας και κατηγορία χώρου, βάσει των διαθέσιμων σε εθνικό επίπεδο στοιχείων.
 - β. η καθιέρωση κανόνων και κριτηρίων χωροθέτησης που θα επιτρέπουν αφενός την δημιουργία βιώσιμων εγκαταστάσεων ΑΠΕ και αφετέρου την αρμονική ένταξή τους στο φυσικό και ανθρωπογενές περιβάλλον.
 - γ. η δημιουργία ενός αποτελεσματικού μηχανισμού χωροθέτησης των εγκαταστάσεων ΑΠΕ, ώστε να επιτευχθεί ανταπόκριση στους στόχους των εθνικών και ευρωπαϊκών πολιτικών.

2. Με τα παραπάνω επιδιώκεται να παρασχεθεί, εκτός των άλλων, ένα σαφέστερο πλαίσιο στις αδειοδοτούσες αρχές και τις ενδιαφερόμενες επιχειρήσεις, ώστε να προσανατολιστούν σε καταρχήν κατάλληλες από χωροταξικής απόψεως περιοχές εγκατάστασης και να περιορίσουν έτσι τις αβεβαιότητες και τις συγκρούσεις χρήσεων γης που συχνά αναφύονται επί του πεδίου.

Άρθρο 2

Ορισμοί

Για την εφαρμογή της παρούσας απόφασης, οι όροι που χρησιμοποιούνται στις διατάξεις της έχουν την ακόλουθη έννοια :

1. **Ανανεώσιμες Πηγές Ενέργειας (ΑΠΕ):** Οι μη ορυκτές ανανεώσιμες πηγές ενέργειας, όπως η αιολική ενέργεια, η ηλιακή ενέργεια, η κυματική ενέργεια, η παλιρροϊκή ενέργεια, η ενέργεια από βιομάζα, ή άλλα αέρια που εκλύονται από χώρους υγειονομικής ταφής και από εγκαταστάσεις βιολογικού καθαρισμού, βιοαέρια, η γεωθερμική ενέργεια, η υδραυλική ενέργεια που αξιοποιείται από υδροηλεκτρικούς σταθμούς.
2. **Αιολικές εγκαταστάσεις:** Εγκαταστάσεις εκμετάλλευσης της αιολικής ενέργειας για την παραγωγή ηλεκτρισμού που λειτουργούν είτε με τη μορφή μεμονωμένων ανεμογεννητριών (Α/Γ), είτε με τη μορφή αιολικών πάρκων, δηλαδή συστοιχίας ανεμογεννητριών.
3. **Μικρά Υδροηλεκτρικά έργα (ΜΥΗΕ):** Εγκαταστάσεις παραγωγής ηλεκτρικής ενέργειας με τη χρήση υδατικού δυναμικού, η ισχύς των οποίων δεν υπερβαίνει τα 15 MW.
4. **Γεωθερμικές εγκαταστάσεις :** Εγκαταστάσεις παραγωγής ηλεκτρικής ενέργειας από γεωθερμικά ρευστά υψηλής θερμοκρασίας.
5. **Φωτοβολταϊκά συστήματα:** Εγκαταστάσεις μετατροπής της ηλιακής ακτινοβολίας σε ηλεκτρική ενέργεια.
6. **Εγκαταστάσεις ενεργειακής αξιοποίησης του βιοαερίου ή της βιομάζας:** Εγκαταστάσεις παραγωγής θερμικής ή ηλεκτρικής ενέργειας από τη βιομάζα ή το βιοαέριο, όπως οι πιο πάνω όροι προσδιορίζονται αντιστοίχως στις παραγράφους 7 και 8 του άρθρου 2 του ν. 3468/2006.
7. **Σύστημα:** Οι, κατά τους ορισμούς του άρθρου 2 παρ. 23 του ν. 3468/2006, γραμμές υψηλής τάσης (Υ.Τ.), οι εγκατεστημένες στην ελληνική επικράτεια διασυνδέσεις, χερσαίες ή θαλάσσιες, και όλες οι συναφείς εγκαταστάσεις, ο εξοπλισμός και οι εγκαταστάσεις ελέγχου που απαιτούνται για την ομαλή, ασφαλή και αδιάλειπτη διακίνηση ηλεκτρικής ενέργειας από έναν σταθμό παραγωγής σε έναν υποσταθμό, από έναν υποσταθμό σε άλλον υποσταθμό ή προς ή από οποιαδήποτε διασύνδεση. Στο Σύστημα δεν περιλαμβάνονται οι εγκαταστάσεις παραγωγής ηλεκτρικής ενέργειας, οι γραμμές και εγκαταστάσεις υψηλής τάσης που έχουν ενταχθεί στο Δίκτυο, καθώς και το δίκτυο των μη Διασυνδεδεμένων Νησιών.

8. Δίκτυο: Το, κατά τους ορισμούς του άρθρου 2 παρ. 9 του ν. 3468/2006, δίκτυο διανομής ηλεκτρικής ενέργειας της Δημόσιας Επιχείρησης Ηλεκτρισμού Α.Ε. (Δ.Ε.Η. Α.Ε.) που είναι εγκατεστημένο στην ελληνική επικράτεια, το οποίο αποτελείται από γραμμές μέσης (Μ.Τ.) και χαμηλής τάσης και εγκαταστάσεις διανομής ηλεκτρικής ενέργειας, καθώς και από γραμμές και εγκαταστάσεις υψηλής τάσης, που έχουν ενταχθεί στο δίκτυο αυτό.
9. Μη Διασυνδεδεμένα Νησιά: Τα νησιά της Ελληνικής Επικράτειας των οποίων το δίκτυο διανομής ηλεκτρικής ενέργειας δεν συνδέεται με το Σύστημα και το Δίκτυο διανομής της ηπειρωτικής χώρας, όπως αυτά ορίζονται στις προηγούμενες παραγράφους του παρόντος άρθρου.
10. Τυπική ανεμογεννήτρια ή ισοδύναμη αυτής : Τυπική Α/Γ είναι η Α/Γ με διάμετρο ρότορα $D=85\text{m}$ και ισχύ 2 MW .
Ο υπολογισμός της ισοδύναμης Α/Γ προκύπτει από τον τύπο $(N_{ισ})= D / D_{τ}$, (όπου $N_{ισ}$ είναι ο ισοδύναμος αριθμός τυπικών Α/Γ, D η διάμετρος του ρότορα της εγκατεστημένης Α/Γ και $D_{τ}$ η διάμετρος του ρότορα της τυπικής Α/Γ).
Ο υπολογισμός ανά Ο.Τ.Α. της μέγιστης επιτρεπόμενης πυκνότητας αιολικών εγκαταστάσεων, που ορίζεται στα άρθρα 7, 8, 9 προκύπτει από τον τύπο $(E_{ισ})= (N_{ισ}) \times 75,86$ στρ, όπου $E_{ισ}$, είναι η αναλογούσα στην εγκατεστημένη Α/Γ επιφάνεια κάλυψης του χώρου.
11. Φέρουσα Ικανότητα περιοχών εγκατάστασης αιολικών έργων : Ο μέγιστος αριθμός τυπικών α/γ που επιτρέπεται να εγκατασταθούν σε μια ενότητα χώρου.
12. Συνοδευτικές εγκαταστάσεις ΑΠΕ: Εγκαταστάσεις που είναι κατά περίπτωση απαραίτητες για τη λειτουργία των έργων ΑΠΕ, όπως είναι ιδίως οι γραμμές μεταφοράς υψηλής τάσεως, οι υποσταθμοί ηλεκτρικής ενέργειας, οι οδικές συνδέσεις κλπ.

Άρθρο 3 **Έκταση εφαρμογής**

Δεν υπάγονται στις διατάξεις της παρούσας απόφασης :

- α. Οι σταθμοί παραγωγής ηλεκτρικής ενέργειας από ΑΠΕ που εξαιρούνται από την υποχρέωση λήψης αδείας παραγωγής και αδείας εγκατάστασης και λειτουργίας, σύμφωνα με τα άρθρα 4 και 8 παρ. 8 του ν. 3468/2006 (ΦΕΚ 129 Α').
- β. Οι εγκαταστάσεις παραγωγής ηλεκτρικής ενέργειας από ΑΠΕ που χαρακτηρίζονται ως μη οχλούσες εγκαταστάσεις, σύμφωνα με το άρθρο 2 της ΚΥΑ 19500/2004 (ΦΕΚ 1671 Β' / 11.11.2004) με εξαίρεση τα ΜΥΗΕ.
- γ. Οι εγκαταστάσεις ΑΠΕ που αφορούν Αυτόνομους Παραγωγούς ηλεκτρικής ενέργειας κατά την έννοια του άρθρου 2 παρ. 4 του ν. 3468/2006 (ΦΕΚ 129 Α').

ΚΕΦΑΛΑΙΟ Β΄ **ΚΑΝΟΝΕΣ ΧΩΡΟΘΕΤΗΣΗΣ ΑΙΟΛΙΚΩΝ ΕΓΚΑΤΑΣΤΑΣΕΩΝ**

Άρθρο 4 **Στόχοι**

Ο χωροταξικός σχεδιασμός των αιολικών εγκαταστάσεων αποσκοπεί :

1. Στον εντοπισμό, με βάση τα διαθέσιμα σε εθνικό επίπεδο στοιχεία αιολικού δυναμικού, κατάλληλων περιοχών που θα επιτρέπουν ανάλογα με τις χωροταξικές και περιβαλλοντικές ιδιαιτερότητές τους :
 - α. τη μεγαλύτερη δυνατή χωρική συγκέντρωση των αιολικών εγκαταστάσεων.
 - β. την επίτευξη οικονομιών κλίμακας στα απαιτούμενα δίκτυα.
2. Στην καθιέρωση κανόνων και κριτηρίων χωροθέτησης που θα επιτρέπουν αφενός την δημιουργία βιώσιμων εγκαταστάσεων αιολικής ενέργειας και αφετέρου την αρμονική ένταξή τους στο φυσικό και ανθρωπογενές περιβάλλον και στο τοπίο.
3. Στη δημιουργία ενός αποτελεσματικού μηχανισμού χωροθέτησης των αιολικών εγκαταστάσεων, ώστε να επιτευχθεί η μέγιστη δυνατή ανταπόκριση στους στόχους των εθνικών και ευρωπαϊκών πολιτικών.

Άρθρο 5 **Διάκριση του εθνικού χώρου σε κατηγορίες**

1. Για τη χωροθέτηση των αιολικών εγκαταστάσεων ο εθνικός χώρος, με βάση το εν δυνάμει εκμεταλλεύσιμο αιολικό δυναμικό του και τα ιδιαίτερα χωροταξικά και περιβαλλοντικά χαρακτηριστικά του, διακρίνεται στις ακόλουθες μείζονες κατηγορίες:
 - α. Στην ηπειρωτική χώρα, συμπεριλαμβανομένης και της νήσου Εύβοιας
 - β. Στην Αττική, που αποτελεί ειδικότερη κατηγορία της ηπειρωτικής χώρας λόγω του μητροπολιτικού χαρακτήρα της
 - γ. Στα κατοικημένα νησιά του Ιονίου και του Αιγαίου Πελάγους, συμπεριλαμβανομένης και της Κρήτης
 - δ. Στον υπεράκτιο θαλάσσιο χώρο και τις ακατοίκητες νησίδες.
2. Η ηπειρωτική χώρα διακρίνεται περαιτέρω σε Περιοχές Αιολικής Προτεραιότητας (ΠΑΠ) και σε Περιοχές Αιολικής Καταλληλότητας (ΠΑΚ) ως εξής:
 - α. Περιοχές Αιολικής Προτεραιότητας (ΠΑΠ) : Είναι οι περιοχές της ηπειρωτικής χώρας, που προσδιορίζονται υπό μορφή πίνακα στο Παράρτημα Ι και απεικονίζονται στο Διάγραμμα 1 της παρούσας απόφασης, οι οποίες διαθέτουν συγκριτικά πλεονεκτήματα για την εγκατάσταση αιολικών σταθμών (ύπαρξη εκμεταλλεύσιμου αιολικού δυναμικού, αυξημένη ζήτηση εγκατάστασης Α/Γ κλπ), ενώ ταυτόχρονα προσφέρονται από απόψεως επίτευξης των χωροταξικών στόχων (ελεγχόμενη συγκέντρωση των αιολικών εγκαταστάσεων) διότι συγκεντρώνουν τη μεγαλύτερη

ζήτηση (αιτήσεις παραγωγής, εγκατάστασης, λειτουργίας). Στις περιοχές αυτές, εκτιμάται η μέγιστη δυνατότητα χωροθέτησης αιολικών εγκαταστάσεων (φέρουσα ικανότητα), όπως ειδικότερα αυτή προσδιορίζεται στο Παράρτημα ΙΙΙ.

β. Περιοχές Αιολικής Καταλληλότητας (ΠΑΚ). Είναι ομάδες ή επιμέρους περιοχές πρωτοβάθμιων Οργανισμών Τοπικής Αυτοδιοίκησης (Ο.Τ.Α.) της ηπειρωτικής χώρας καθώς και μεμονωμένες θέσεις, οι οποίες δεν εμπίπτουν σε ΠΑΠ αλλά διαθέτουν ικανοποιητικό εκμεταλλεύσιμο αιολικό δυναμικό, και προσφέρονται για το λόγο αυτό για την χωροθέτηση αιολικών εγκαταστάσεων. Στις ΠΑΚ συμπεριλαμβάνονται και οι κατάλληλες για χωροθέτηση αιολικών εγκαταστάσεων ζώνες, που θα προσδιοριστούν, με βάση τα κριτήρια του παρόντος Ειδικού Πλαισίου, από τα οικεία Περιφερειακά Πλαίσια, Ρυθμιστικά Σχέδια, Γενικά Πολεοδομικά Σχέδια, Σχέδια Χωρικής και Οικιστικής Οργάνωσης Ανοικτών Πόλεων, Ζώνες Οικιστικού Ελέγχου ή άλλα σχέδια χρήσεων γης.

Άρθρο 6

Περιοχές αποκλεισμού και ζώνες ασυμβατότητας

1. Σε όλες τις κατηγορίες περιοχών του προηγούμενου άρθρου, πρέπει να αποκλείεται η χωροθέτηση αιολικών εγκαταστάσεων εντός :
 - α. Των κηρυγμένων διατηρητέων μνημείων της παγκόσμιας πολιτιστικής κληρονομιάς και των άλλων μνημείων μείζονος σημασίας της παρ. 5 ββ) του άρθρου 50 του ν. 3028/2002, καθώς και των οριοθετημένων αρχαιολογικών ζωνών προστασίας Α που έχουν καθορισθεί κατά τις διατάξεις του άρθρου 91 του ν. 1892/1991 ή καθορίζονται κατά τις διατάξεις του ν. 3028/2002.
 - β. Των περιοχών απολύτου προστασίας της φύσης και προστασίας της φύσης που καθορίζονται κατά τις διατάξεις των άρθρων 19 παρ. 1 και 2 και 21 του ν. 1650/1986.
 - γ. Των πυρήνων των εθνικών δρυμών, των κηρυγμένων μνημείων της φύσης και των αισθητικών δασών που δεν περιλαμβάνονται στις περιοχές της περιπτώσεως β' του παρόντος άρθρου.
 - δ. Των οικοτόπων προτεραιότητας περιοχών της Επικράτειας που έχουν ενταχθεί ως τόποι κοινοτικής σημασίας στο δίκτυο ΦΥΣΗ 2000 σύμφωνα με την απόφαση 2006/613/ΕΚ της Επιτροπής (ΕΕ L 259 της 21.9.2006, σ. 1).
 - ε. Των εντός σχεδίων πόλεων και ορίων οικισμών προ του 1923 ή κάτω των 2.000 κατοίκων περιοχών.
 - στ. Των Π.Ο.Τ.Α. του άρθρου 29 του ν. 2545/97, των Περιοχών Οργανωμένης Ανάπτυξης Παραγωγικών Δραστηριοτήτων του τριτογενούς τομέα του άρθρου 10 του ν. 2742/99, των θεματικών πάρκων και των τουριστικών λιμένων.
 - ζ. Των ατύπως διαμορφωμένων, στο πλαίσιο της εκτός σχεδίου δόμησης, τουριστικών και οικιστικών περιοχών, όπως αυτές θα αναγνωρίζονται ειδικότερα στο πλαίσιο της οικείας ΠΠΕΑ και ΜΠΕ.
 - η. Των αξιολογών ακτών και παραλιών (πχ. αμμωδών), όπως αυτές θα αναγνωρίζονται ειδικότερα στο πλαίσιο της οικείας ΠΠΕΑ και ΜΠΕ.
 - θ. Των χαρακτηρισμένων κατά τις κείμενες διατάξεις αγροτικών περιοχών υψηλής παραγωγικότητας.

1. Των οριοθετημένων, κατά τις κείμενες διατάξεις, λατομικών περιοχών και μεταλλευτικών και εξορυκτικών ζωνών που λειτουργούν επιφανειακά.
 - ια. Άλλων περιοχών ή ζωνών που υπάγονται σε ειδικό καθεστώς χρήσεων γης, βάσει του οποίου δεν επιτρέπεται η χωροθέτηση αιολικών εγκαταστάσεων.
2. Οι κατευθύνσεις της προηγούμενης παραγράφου εφαρμόζονται και για τη χωροθέτηση των συνοδευτικών εγκαταστάσεων των αιολικών έργων, εκτός αν κατά το στάδιο περιβαλλοντικής αδειοδότησής τους τεκμηριωθεί προσηκόντως η ανάγκη παρέκκλισης από αυτές.
3. Επιτρέπεται η χωροθέτηση αιολικών εγκαταστάσεων εντός των Ζωνών Ειδικής Προστασίας (ΖΕΠ) της ορνιθοπανίδας της οδηγίας 79/409/ΕΟΚ ύστερα από τη σύνταξη ειδικής ορνιθολογικής μελέτης και σύμφωνα με τις ειδικότερες προϋποθέσεις και περιορισμούς που θα καθορίζονται στην οικεία πράξη έγκρισης περιβαλλοντικών όρων.
- 4.α. Σε όλες τις περιοχές του άρθρου 5, η χωροθέτηση αιολικών εγκαταστάσεων πρέπει να πληροί τις ελάχιστες αποστάσεις από τις γειτνιάζουσες χρήσεις γης, δραστηριότητες και δίκτυα τεχνικής υποδομής που καθορίζονται στους πίνακες του Παραρτήματος ΙΙ της παρούσας απόφασης.
 - β. Οι αποστάσεις της περιπτώσεως α' αφορούν τη χωροθέτηση των κυρίως αιολικών εγκαταστάσεων. Για τις απαιτούμενες κατά περίπτωση αποστάσεις των συνοδευτικών εγκαταστάσεων εφαρμόζονται οι διατάξεις της ισχύουσας νομοθεσίας και οι τυχόν ισχύοντες ειδικοί κανονισμοί και πρότυπα.

Άρθρο 7

Ειδικά κριτήρια χωροθέτησης αιολικών μονάδων στην ηπειρωτική χώρα

Για τη χωροθέτηση αιολικών εγκαταστάσεων στις ΠΑΠ και ΠΑΚ της ηπειρωτικής χώρας πρέπει να λαμβάνονται υπόψη τα εξής ειδικά κριτήρια :

1. Μέγιστες επιτρεπόμενες πυκνότητες αιολικών εγκαταστάσεων σε επίπεδο πρωτοβάθμιου ΟΤΑ :
 - α. Το μέγιστο επιτρεπόμενο ποσοστό κάλυψης εδαφών από αιολικές εγκαταστάσεις στους πρωτοβάθμιους ΟΤΑ που εμπίπτουν σε ΠΑΠ της ηπειρωτικής χώρας δεν μπορεί να υπερβαίνει το 8% της έκτασης ανά ΟΤΑ (άλλως 1,05 τυπικές ανεμογεννήτριες /1000 στρέμ.).
 - β. Το μέγιστο επιτρεπόμενο ποσοστό κάλυψης εδαφών από αιολικές εγκαταστάσεις στους Δήμους Μονεμβασίας, Αραχώβης, Καρπενησίου και Καρύστου που χαρακτηρίζονται από υψηλό δείκτη τουριστικής ανάπτυξης δεν μπορεί να υπερβαίνει το 4% ανά Δήμο (άλλως 0,53 τυπικές ανεμογεννήτριες /1000 στρέμ.).
 - γ. Το μέγιστο επιτρεπόμενο ποσοστό κάλυψης εδαφών από αιολικές εγκαταστάσεις στους πρωτοβάθμιους ΟΤΑ που εμπίπτουν σε ΠΑΚ της ηπειρωτικής χώρας δεν

μπορεί να υπερβαίνει το 5% ανά ΟΤΑ (άλλως 0,66 τυπικές ανεμογεννήτριες /1000 στρέμ.).

δ. Για τις αιολικές εγκαταστάσεις που εμπίπτουν σε περισσότερους του ενός ΟΤΑ των πιο πάνω περιπτώσεων α' έως και γ', οι επιτρεπόμενες κατά περίπτωση πυκνότητες εφαρμόζονται για το τμήμα της αιολικής εγκατάστασης που εμπίπτει σε κάθε ένα ΟΤΑ ξεχωριστά.

2. Κριτήρια ένταξης των αιολικών εγκαταστάσεων στο τοπίο :

Εφαρμόζονται οι κανόνες τοπίου που ορίζονται στο Παράρτημα IV της παρούσας απόφασης.

Άρθρο 8 **Ειδικά κριτήρια χωροθέτησης αιολικών μονάδων** **στο νησιωτικό χώρο**

Για τη χωροθέτηση αιολικών εγκαταστάσεων στα κατοικημένα νησιά του Αιγαίου και Ιονίου Πελάγους και στην Κρήτη πρέπει να λαμβάνονται υπόψη τα εξής ειδικά κριτήρια :

1. Μέγιστες επιτρεπόμενες πυκνότητες αιολικών εγκαταστάσεων σε επίπεδο πρωτοβάθμιου ΟΤΑ :

Το μέγιστο επιτρεπόμενο ποσοστό κάλυψης εδαφών από αιολικές εγκαταστάσεις στους πρωτοβάθμιους ΟΤΑ των κατοικημένων νησιών του Αιγαίου και Ιονίου Πελάγους και της Κρήτης δεν μπορεί να υπερβαίνει το 4% ανά ΟΤΑ (άλλως 0,53 τυπικές ανεμογεννήτριες /1000 στρέμ.)

2. Κριτήρια ένταξης των αιολικών εγκαταστάσεων στο τοπίο :

Εφαρμόζονται οι κανόνες τοπίου που ορίζονται στο Παράρτημα IV της παρούσας απόφασης.

Άρθρο 9 **Ειδικά κριτήρια χωροθέτησης αιολικών μονάδων** **στην Αττική**

Για τη χωροθέτηση αιολικών εγκαταστάσεων στην Αττική πρέπει να λαμβάνονται υπόψη τα εξής :

1. Η φέρουσα ικανότητα της περιοχής, όπως προσδιορίζεται στο παράρτημα III.
2. Το μέγιστο επιτρεπόμενο ποσοστό κάλυψης εδαφών από αιολικές εγκαταστάσεις στους πρωτοβάθμιους ΟΤΑ που δεν μπορεί να υπερβαίνει το 8% της έκτασης ανά ΟΤΑ (άλλως 1,05 τυπικές ανεμογεννήτριες /1000 στρέμ.).
3. Οι κανόνες ένταξης των αιολικών εγκαταστάσεων στο τοπίο που ορίζονται στο Παράρτημα IV της παρούσας απόφασης.

Άρθρο 10

Ειδικά κριτήρια χωροθέτησης αιολικών μονάδων στο θαλάσσιο χώρο και τις ακατοίκητες νησίδες

Για τη χωροθέτηση αιολικών εγκαταστάσεων στο θαλάσσιο χώρο και τις ακατοίκητες νησίδες πρέπει να λαμβάνονται υπόψη τα εξής ειδικά κριτήρια :

A. Κριτήρια χωροθέτησης αιολικών μονάδων στο θαλάσσιο χώρο :

1. Επιτρέπεται η χωροθέτηση αιολικών εγκαταστάσεων σε όλες τις θαλάσσιες περιοχές της χώρας που διαθέτουν προϋποθέσεις αιολικής εκμεταλλευσιμότητας, εφόσον αυτές δεν εντάσσονται σε ιδιαίτερο θεσμικό καθεστώς ρητής απαγόρευσης της εγκατάστασης ή δεν αποτελούν ζώνη αποκλεισμού, όπως θεσμοθετημένα θαλάσσια ή υποθαλάσσια πάρκα ή βεβαιωμένες γραμμές επιβατικής ναυσιπλοΐας.
2. Ελάχιστες αποστάσεις για τη διασφάλιση της λειτουργικότητας και απόδοσης των αιολικών εγκαταστάσεων: όπως ορίζεται στους Πίνακες του Παραρτήματος II της παρούσας απόφασης.
3. Απαγορεύεται η εγκατάσταση ανεμογεννητριών σε απόσταση μικρότερη των 1.000 μ. από οργανωμένες ή διαμορφωμένες ακτές λουομένων ή άλλες αξιόλογες ακτές και παραλίες (π.χ. αμμώδεις), όπως θα αναγνωρίζονται στο στάδιο της Έγκρισης Περιβαλλοντικών Όρων (ΕΠΟ).
4. Απαγορεύεται η εγκατάσταση ανεμογεννητριών σε κλειστούς κόλπους με εύρος ανοίγματος <1.100 μ.
5. Ελάχιστη απόσταση εγκατάστασης από περιοχές και στοιχεία της πολιτιστικής κληρονομιάς: όπως ορίζεται στους Πίνακες του Παραρτήματος II της παρούσας απόφασης.
6. Ελάχιστη απόσταση εγκατάστασης από οικισμούς: όπως ορίζεται στους Πίνακες του Παραρτήματος II της παρούσας απόφασης.
7. Ελάχιστη απόσταση εγκατάστασης από παραγωγικές ζώνες ή δραστηριότητες του τριτογενή τομέα: όπως ορίζεται στους Πίνακες του Παραρτήματος II της παρούσας απόφασης.
8. Το βάθος θεμελίωσης ή αγκύρωσης της βάσης της ανεμογεννήτριας, προσδιορίζεται από τις δυνατότητες της τρέχουσας τεχνολογίας και τις αντίστοιχες μελέτες στατικής και δυναμικής συμπεριφοράς.
9. Πρέπει να αποδεικνύεται η δυνατότητα ασφαλούς διασύνδεσης και μεταφοράς της παραγόμενης ηλεκτρικής ενέργειας.
10. Μέγιστη απόσταση χερσαίας όδευσης από υποσταθμό διασύνδεσης: 20 χλμ.
11. Εφαρμόζονται οι κανόνες του τοπίου που ισχύουν για τις ΠΑΠ, όπως αυτοί προσδιορίζονται ειδικότερα στο Παράρτημα IV της παρούσας απόφασης.

B. Κριτήρια χωροθέτησης αιολικών εγκαταστάσεων σε ακατοίκητες νησίδες:

1. Επιτρέπεται η χωροθέτηση αιολικών εγκαταστάσεων σε όλες τις ακατοίκητες νησίδες της χώρας, εφόσον αυτές δεν εμπίπτουν σε περιοχή αποκλεισμού σύμφωνα με τα ειδικότερα οριζόμενα στο άρθρο 6 της παρούσας.
2. Κατά τα λοιπά, εφαρμόζονται τα κριτήρια χωροθέτησης που ορίζονται στην περίπτωση Α' του παρόντος άρθρου για τις θαλάσσιες περιοχές.

Άρθρο 11
Έλεγχος και εφαρμογή των κανόνων και κριτηρίων χωροθέτησης
αιολικών εγκαταστάσεων

Ο έλεγχος και η εφαρμογή των κανόνων και κριτηρίων χωροθέτησης αιολικών εγκαταστάσεων που ορίζονται στα άρθρα 5 έως και 10 του Κεφαλαίου αυτού, διενεργείται κατά το στάδιο χορήγησης της άδειας παραγωγής (άρθρο 3 ν. 3468/2006) σύμφωνα με τα ειδικότερα προβλεπόμενα στο Παράρτημα V της παρούσας απόφασης.

ΚΕΦΑΛΑΙΟ Γ΄
ΚΑΝΟΝΕΣ ΓΙΑ ΤΗ ΧΩΡΟΘΕΤΗΣΗ
ΜΙΚΡΩΝ ΥΔΡΟΗΛΕΚΤΡΙΚΩΝ ΕΡΓΩΝ

Άρθρο 12
Στόχοι

Ο χωροταξικός σχεδιασμός των Μικρών Υδροηλεκτρικών Έργων (ΜΥΗΕ) αποσκοπεί :

1. Στον εντοπισμό υδατικών διαμερισμάτων με εκμεταλλεύσιμο υδραυλικό δυναμικό.
2. Στον προσδιορισμό περιοχών ασυμβατότητας ή αποκλεισμού, μέσα στις οποίες πρέπει να αποκλεισθεί η χωροθέτηση των ΜΥΗΕ και των συνοδευτικών τους έργων.
3. Στην εκτίμηση της φέρουσας ικανότητας των υποδοχέων (υδατορευμάτων) ΜΥΗΕ.
4. Στον καθορισμό κριτηρίων και κανόνων ένταξης των ΜΥΗΕ στο φυσικό, πολιτιστικό και ανθρωπογενές περιβάλλον της περιοχής εγκατάστασης.

Άρθρο 13
Εντοπισμός υδατικών διαμερισμάτων
με εκμεταλλεύσιμο υδραυλικό δυναμικό

1. Οι περιοχές αξιοποίησης υδατικού δυναμικού εντοπίζονται κυρίως σε ημιορεινές και ορεινές περιοχές (δασικές ή χέρσες εκτάσεις), όπου η ύπαρξη του φυσικού πόρου (νερό) σε συνδυασμό με την υψομετρική διαφορά που επιτυγχάνεται από το σημείο υδροληψίας μέχρι τον σταθμό παραγωγής ενέργειας, εξασφαλίζουν την σκοπιμότητα και βιωσιμότητα του έργου. Κατά κανόνα, τα ΜΥΗΕ λειτουργούν με την συνεχή παροχή του υδατορεύματος και έτσι δεν απαιτείται η κατασκευή ταμιευτήρων με τη

κατασκευή μεγάλων φραγμάτων, όπως συνήθως γίνεται στα μεγάλα υδροηλεκτρικά έργα.

2. Με βάση τις εκτιμήσεις για το υδροηλεκτρικό δυναμικό της χώρας ανά υδατικό διαμέρισμα, σε συνδυασμό με τους υφιστάμενους σταθμούς παραγωγής ηλεκτρικής ενέργειας από ΜΥΗΕ, το δυναμικό της εγκατεστημένης ισχύος και τις χορηγηθείσες άδειες παραγωγής και λειτουργίας, όπως αυτά απεικονίζονται στο Διάγραμμα 2, διαπιστώνεται ότι, προς το παρόν, έχει εκδηλωθεί μικρό ενδιαφέρον για την κατασκευή μικρών υδροηλεκτρικών έργων στις πεδινές περιοχές της Θεσσαλίας, της νοτιοδυτικής Πελοποννήσου, της Κεντρικής Μακεδονίας, καθώς και στο μεγαλύτερο μέρος της νησιωτικής χώρας, λόγω έλλειψης υδατικών πόρων αλλά και σχετικών πληροφοριών καταγραφής, εκτός από κάποιες εξαιρέσεις και ειδικές περιπτώσεις (κατασκευή έργων σε δίκτυα, κ.ά). Περιοχές με μειωμένο υδροηλεκτρικό δυναμικό, εμφανίζονται να είναι επίσης τα υδατικά διαμερίσματα της Ανατολικής Πελοποννήσου και της Ανατολικής Στερεάς Ελλάδας. Μεγάλη πυκνότητα εκμεταλλεύσιμου δυναμικού παρουσιάζουν τα υδατικά διαμερίσματα της Ηπείρου, της Δυτικής Στερεάς Ελλάδας, της Δυτικής Μακεδονίας, της Ανατολικής Μακεδονίας και Θράκης και της Δυτικής και Βόρειας Πελοποννήσου.

Άρθρο 14 **Περιοχές αποκλεισμού**

1. Η χωροθέτηση ΜΥΗΕ πρέπει να αποκλείεται εντός των ακόλουθων περιοχών :
 - α. Των κηρυγμένων διατηρητέων μνημείων της παγκόσμιας πολιτιστικής κληρονομιάς και των άλλων μνημείων μείζονος σημασίας της παρ. 5 ββ) του άρθρου 50 του ν. 3028/2002, καθώς και των οριοθετημένων αρχαιολογικών ζωνών προστασίας Α που έχουν καθορισθεί κατά τις διατάξεις του άρθρου 91 του ν. 1892/1991 ή καθορίζονται κατά τις διατάξεις του ν. 3028/2002.
 - β. Των περιοχών απολύτου προστασίας της φύσης και προστασίας της φύσης που καθορίζονται κατά τις διατάξεις των άρθρων 19 παρ. 1 και 2 και 21 του ν. 1650/1986.
 - γ. Των πυρήνων των Εθνικών Δρυμών, των κηρυγμένων μνημείων της φύσης και των αισθητικών δασών που δεν περιλαμβάνονται στις περιοχές της προηγούμενης περιπτώσεως 1.β'.
 - δ. Των οικοτόπων προτεραιότητας περιοχών της Επικράτειας που έχουν ενταχθεί ως τόποι κοινοτικής σημασίας στο δίκτυο ΦΥΣΗ 2000 σύμφωνα με την απόφαση 2006/613/ΕΚ της Επιτροπής (ΕΕ L 259 της 21.9.2006, σ. 1).
 - ε. Των παραδοσιακών οικισμών και των ιστορικών κέντρων ή τμημάτων πόλεων.
 - στ. Των οριοθετημένων, κατά τις κείμενες διατάξεις, λατομικών περιοχών και μεταλλευτικών και εξορυκτικών ζωνών που λειτουργούν επιφανειακά.
 - ζ. Άλλων περιοχών ή ζωνών που υπάγονται σε ειδικό καθεστώς χρήσεων γης, βάσει του οποίου απαγορεύεται ρητά η εγκατάσταση ΜΥΗΕ.

2. Οι πιο πάνω ζώνες αποκλεισμού πρέπει να εφαρμόζονται τόσο για τα κύρια όσο και για τα συνοδά έργα των εγκαταστάσεων ΜΥΗΕ.

3. Οι αποστάσεις εγκατάστασης των ΜΥΗΕ από τις ζώνες αποκλεισμού της παραγράφου 1 πρέπει να καθορίζονται κατά περίπτωση στο πλαίσιο της περιβαλλοντικής αδειοδότησης των έργων.

Άρθρο 15

Εκτίμηση φέρουσας ικανότητας υποδοχέων Μικρών Υδροηλεκτρικών Έργων

1. Για τις ανάγκες της παρούσας απόφασης, ως «φέρουσα ικανότητα» των υποδοχέων (υδατορευμάτων) ΜΥΗΕ νοείται η μέγιστη δυνατότητα εγκατάστασης (δηλ. η πυκνότητα εγκατάστασης) έργων ΜΥΗΕ στην ίδια «γραμμή» ύπαρξης υδροδυναμικού, δηλαδή στο ίδιο υδατόρευμα.

2. Η φέρουσα ικανότητα των υποδοχέων ΜΥΗΕ αποσκοπεί στη διασφάλιση της συνύπαρξης των ΜΥΗΕ με άλλες χρήσεις που εξυπηρετούνται από τον ίδιο υποδοχέα, όπως ιδίως η ύδρευση οικισμών και η άρδευση γεωργικών εκτάσεων, και στη διατήρηση των υδροβιολογικών και οικολογικών χαρακτηριστικών των υποδοχέων (υδατορευμάτων).

3. Για τη διασφάλιση της φέρουσας ικανότητας των υποδοχέων ΜΥΗΕ, καθορίζονται τα εξής ειδικά κριτήρια χωροθέτησης :

α. Εφόσον στη ζώνη κατάληψης του έργου υφίσταται και άλλη χρήση του νερού, πρέπει να εξασφαλίζεται κατά προτεραιότητα η ικανοποίηση των υφιστάμενων υδρευτικών, αρδευτικών και οικολογικών αναγκών.

β. Αν το μήκος του τμήματος της φυσικής κοίτης του υδατορεύματος από το οποίο εκτρέπεται το νερό με τον αγωγό προσαγωγής (έργο υδροληψίας έως σημείο επαναφοράς του νερού στη φυσική κοίτη), είναι μεγαλύτερο από 3.000 μ., θα πρέπει να εξασφαλίζονται επιπρόσθετες σημαντικές εισροές νερού στο τμήμα μεταξύ υδροληψίας και σταθμού, οι οποίες να είναι τουλάχιστον ίσες με την οικολογική παροχή του ανάντη έργου.

γ. Όταν προβλέπεται εκτροπή νερού από τη φυσική κοίτη του και για μήκος μεγαλύτερο των 250 μ., το μήκος του τμήματος φυσικής κοίτης, που θα αφήνεται μεταξύ δύο επάλληλων ΜΥΗΕ που εγκαθίστανται στο ίδιο υδατόρευμα (δηλαδή μεταξύ του σημείου επαναφοράς του νερού στη φυσική κοίτη για το ανάντη ΜΥΗΕ και του σημείου υδροληψίας του πλησιέστερου κατάντη ΜΥΗΕ), δεν πρέπει να υπολείπεται του 33% του συνολικού μήκους της φυσικής κοίτης του ρεύματος μεταξύ του ανώτερου σημείου του ανάντη ΜΥΗΕ (σημείο υδροληψίας) και του κατώτερου σημείου του κατάντη ΜΥΗΕ (σημείο επαναφοράς του νερού στη φυσική κοίτη) και σε καμιά περίπτωση να μην είναι μικρότερο των 1000 μ. Σε περίπτωση συμβολής ποταμών ή χειμάρρων (με μέση παροχή τουλάχιστον ίση με την οικολογική παροχή του ανάντη τμήματος), από το σημείο συμβολής και κατάντη θεωρείται ως έναρξη νέου υδατορεύματος.

δ. Οι ανωτέρω περιορισμοί δεν ισχύουν :

δ1) στην περίπτωση που το νέο ΜΥΗΕ εκμεταλλεύεται υδατόπτωση υπάρχοντος φράγματος μεγάλου υδροηλεκτρικού έργου.

δ2) στην περίπτωση έργων πολλαπλής χρήσης νερού ή στην περίπτωση ενσωμάτωσης Μικρού Υδροηλεκτρικού Έργου σε υφιστάμενο αρδευτικό ή υδρευτικό δίκτυο, ακόμη και στην περίπτωση που απαιτηθεί αντικατάσταση μέρους ή του συνόλου του δικτύου.

ε. Στην περίπτωση κατά την οποία το μήκος φυσικής κοίτης μεταξύ δύο ΜΥΗΕ, όπως περιγράφεται στην περίπτωση γ' της παραγράφου αυτής, δεν τηρεί τους όρους που τίθενται σε αυτήν, τότε και τα δύο ή περισσότερα ΜΗΥΕ καθώς και τα ενδιάμεσα τμήματα φυσικής κοίτης θεωρούνται ως ενιαίο έργο υπαγόμενο στους περιορισμούς της περιπτώσεως β' της παρούσας παραγράφου.

στ. Στην περίπτωση επάλληλων έργων που διαθέτουν φράγμα ύψους υδραυλικής πτώσης μεγαλύτερης των 10 m ή και ταμειυτήρα χωρητικότητας μεγαλύτερης των 100.000 m³, η απόσταση που ορίζεται στην πιο πάνω περίπτωση γ' καθορίζεται από το σημείο που άρχεται η τεχνητή λίμνη που δημιουργείται από το φράγμα. Στην περίπτωση αυτή, το ελάχιστο μήκος μεταξύ του ενός φράγματος και της αρχής της τεχνητής λίμνης του επομένου έργου κατάντη δεν μπορεί να είναι μικρότερο των 3000 m.

ζ. Σε κάθε περίπτωση, επάλληλα έργα επί του ίδιου υδατορεύματος που βρίσκονται σε απόσταση τουλάχιστον 10 km και δεν πληρούν τα κριτήρια που προβλέπονται στις περιπτώσεις γ' ή/και ε' της παρούσας παραγράφου, πρέπει να υπόκεινται στους περιορισμούς της περιπτώσεως β'.

η. Ως ελάχιστη απαιτούμενη οικολογική παροχή νερού που παραμένει στη φυσική κοίτη υδατορεύματος, αμέσως κατάντη του έργου υδροληψίας του υπό χωροθέτηση ΜΥΗΕ, πρέπει να εκλαμβάνεται το μεγαλύτερο από τα πιο κάτω μεγέθη, εκτός αν απαιτείται αύξησή της, λόγω των απαιτήσεων του κατάντη οικοσυστήματος (ύπαρξη σημαντικού οικοσυστήματος) ή άλλων περιβαλλοντικών λόγων:

- 30% της μέσης παροχής του μηνός Σεπτεμβρίου
- 30 λίτρα/δευτερόλεπτο, σε κάθε περίπτωση.

θ. Σε κάθε περίπτωση, μέχρι να καθορισθούν τα κριτήρια της ελάχιστης απαιτούμενης οικολογικής παροχής ανά λεκάνη απορροής, σύμφωνα και με τις προβλέψεις του ν. 3199/2003, η οικολογική παροχή σε περιοχές του δικτύου ΦΥΣΗ 2000 καθορίζεται στο πλαίσιο της οικείας Μελέτης Περιβαλλοντικών Επιπτώσεων, είτε με τη χρήση υδρολογικών ή στατιστικών μεθόδων που θα λαμβάνουν υπόψη την ταχύτητα και το βάθος του νερού, είτε με τη χρήση πολυ-κριτηριακών εργαλείων που θα λαμβάνουν υπόψη τις οικολογικές παραμέτρους.

ι. Ιδιαίτερη σημασία πρέπει να αποδίδεται κατά την έγκριση των σχετικών περιβαλλοντικών όρων στην εκτίμηση και αντιμετώπιση των συνολικών και

συσσωρευτικών επιπτώσεων των ΜΥΗΕ, που βρίσκονται εντός απόστασης 10 χλμ. φυσικής κοίτης ανάντη και κατάντη των άκρων του προτεινόμενου έργου.

Άρθρο 16 **Ειδικά κριτήρια χωροθέτησης** **Μικρών Υδροηλεκτρικών Έργων**

Για τη χωροθέτηση Μικρών Υδροηλεκτρικών Έργων πρέπει να λαμβάνονται υπόψη τα εξής ειδικά κριτήρια :

1. Τα έργα μικρού ύψους υδραυλικής πτώσης ($H < 20\text{m}$), θα πρέπει να σχεδιάζονται με τέτοιο τρόπο ώστε το συνολικό οπτικό αποτέλεσμα να έχει τη μικρότερη δυνατή επίπτωση και να καταλαμβάνει τον ελάχιστο δυνατό όγκο. Στην περίπτωση όπου αυτό είναι τεχνικά δυνατόν, το έργο υδροληψίας και ο σταθμός παραγωγής πρέπει να αποτελούν ένα ενιαίο σύνολο και να αποφεύγεται η διάσπασή τους σε διακριτές θέσεις. Σε αντίθετη περίπτωση, πρέπει το μεγαλύτερο μέρος των έργων προσαγωγής του νερού και του σταθμού να κατασκευάζονται υπόγεια.
2. Στα έργα μέσου και μεγάλου ύψους υδραυλικής πτώσης ($H > 20\text{m}$), τα οποία χωροθετούνται εντός των περιοχών του δικτύου ΦΥΣΗ 2000, επιβάλλεται η κατασκευή σηράγγων ή εγκιβωτισμένων αγωγών εντός του εδάφους στο υδραυλικό σύστημα προσαγωγής και απαγωγής της παροχής, ώστε να μην υπάρχει πρόσθετη περιβαλλοντική επιβάρυνση. Εξαιρούνται οι περιπτώσεις έργων που χρησιμοποιούν μέρος ή το σύνολο υφιστάμενης υποδομής (δρόμους, δίκτυα, κλπ.) Στην περίπτωση έργου με περισσότερους από έναν υδροστροβίλους, απαιτείται η κατασκευή κοινού αγωγού προσαγωγής του νερού από κάθε μία υδροληψία.
3. Το μήκος των συνοδών έργων πρόσβασης (οδοποιία) για τις κατηγορίες έργων με ονομαστική ισχύ μικρότερη του 1MW, δεν μπορεί να είναι δυσανάλογο των υπολοίπων έργων που απαιτούνται για την κατασκευή του έργου (μήκος σωλήνωσης προσαγωγής) και σε καμία περίπτωση δεν πρέπει να υπερβαίνει συνολικά τα 3,0 χλμ. Δεν πρέπει να επιτρέπονται έργα οδοποιίας η κατασκευή των οποίων απαιτεί ουσιώδη μεταβολή στην παραποτάμια βλάστηση και σε γεωλογικούς σχηματισμούς ή συνεπάγεται επίχωση της κοίτης του ρέματος ή ενδέχεται να προκαλέσει κατολισθήσεις, διαβρώσεις και ασταθείς εδαφικές συνθήκες.
4. Η νέα γραμμή ΜΤ που κατασκευάζεται για τη διασύνδεση ενός ΜΥΗΕ με ονομαστική ισχύ $< 1 \text{ MWe}$, δεν πρέπει να είναι μεγαλύτερη από 5 χλμ. Εξαιρούνται οι περιπτώσεις σύνδεσης ΜΥΗΕ στο δίκτυο μέσης τάσης που κατασκευάζονται εξ ολοκλήρου επί υφιστάμενων υποδομών ή που δεν απαιτούν συνοδά έργα μήκους μεγαλύτερου των 5 χλμ.

ΚΕΦΑΛΑΙΟ Δ΄
ΚΑΝΟΝΕΣ ΧΩΡΟΘΕΤΗΣΗΣ ΛΟΙΠΩΝ ΕΓΚΑΤΑΣΤΑΣΕΩΝ ΠΑΡΑΓΩΓΗΣ
ΕΝΕΡΓΕΙΑΣ ΑΠΟ ΑΝΑΝΕΩΣΙΜΕΣ ΠΗΓΕΣ

Άρθρο 17

**Κριτήρια χωροθέτησης εγκαταστάσεων
εκμετάλλευσης της ηλιακής ενέργειας**

1. Ως περιοχές προτεραιότητας για τη χωροθέτηση εγκαταστάσεων εκμετάλλευσης της ηλιακής ενέργειας (Φωτοβολταϊκά πεδία) μπορεί ενδεικτικά να θεωρηθούν οι γυμνές και άγονες περιοχές σε χαμηλό υψόμετρο της ηπειρωτικής και της νησιωτικής χώρας, κατά προτίμηση αθέατες από πολυσύχναστους χώρους, και με δυνατότητες διασύνδεσης με το Δίκτυο ή το Σύστημα.

2. Ως ζώνες αποκλεισμού για τη χωροθέτηση εγκαταστάσεων εκμετάλλευσης της ηλιακής ενέργειας, δηλαδή ζώνες στις οποίες πρέπει να αποκλείεται η εγκατάστασή τους, ορίζονται οι εξής κατηγορίες περιοχών:
 - α. Τα κηρυγμένα διατηρητέα μνημεία της παγκόσμιας πολιτιστικής κληρονομιάς και τα άλλα μνημεία μείζονος σημασίας της παρ. 5 ββ) του άρθρου 50 του ν. 3028/2002, καθώς και οι οριοθετημένες αρχαιολογικές ζώνες προστασίας Α που έχουν καθορισθεί κατά τις διατάξεις του άρθρου 91 του ν. 1892/1991 ή καθορίζονται κατά τις διατάξεις του ν. 3028/2002.
 - β. Οι περιοχές απολύτου προστασίας της φύσης και του τοπίου που καθορίζονται κατά τις διατάξεις των άρθρων 19 παρ. 1 και 2 και 21 του ν. 1650/1986.
 - γ. Οι πυρήνες των Εθνικών Δρυμών, τα κηρυγμένα μνημεία της φύσης και τα αισθητικά δάση που δεν περιλαμβάνονται στις περιοχές της προηγούμενης περιπτώσεως β΄.
 - δ. Οι οικότοποι προτεραιότητας περιοχών της Επικράτειας που έχουν ενταχθεί στον κατάλογο των τόπων κοινοτικής σημασίας του δικτύου ΦΥΣΗ 2000 σύμφωνα με την απόφαση 2006/613/ΕΚ της Επιτροπής (ΕΕ L 259 της 21.9.2006, σ. 1).
 - ε. Οι πολυσύχναστοι χώροι, στους οποίους η αντανάκλαση του φωτός από τις εγκαταστάσεις μπορεί να αποτελεί σημαντική όχληση, όπως αυτοί θα αναγνωρίζονται στο πλαίσιο της Μελέτης Περιβαλλοντικών Επιπτώσεων του έργου.
 - στ. Οι γεωργικές γαίες υψηλής παραγωγικότητας.

3. Οι αποστάσεις εγκατάστασης των εγκαταστάσεων εκμετάλλευσης της ηλιακής ενέργειας από τις ζώνες αποκλεισμού της παραγράφου 2 και οι ειδικότεροι όροι χωροθέτησης των συνοδευτικών τους έργων πρέπει να καθορίζονται, κατά περίπτωση, στο πλαίσιο της περιβαλλοντικής αδειοδότησης, σύμφωνα με τα γενικά κριτήρια της νομοθεσίας και τους τυχόν ειδικούς κανονισμούς και πρότυπα που έχουν θεσμοθετηθεί για ορισμένες κατηγορίες συνοδευτικών έργων (πχ. γραμμές μεταφοράς ΥΤ).

Άρθρο 18
Κριτήρια χωροθέτησης εγκαταστάσεων εκμετάλλευσης της ενέργειας
από βιομάζα ή βιοαέριο

1. Ως προνομιακές περιοχές χωροθέτησης εγκαταστάσεων εκμετάλλευσης της ενέργειας από βιομάζα ή βιοαέριο, θεωρούνται ενδεικτικά, οι χώροι που ευρίσκονται πλησίον γεωργικών εκμεταλλεύσεων παραγωγής της πρώτης ύλης, ΧΥΤΑ, εγκαταστάσεων επεξεργασίας λυμάτων, μεγάλων κτηνοτροφικών ή πτηνοτροφικών μονάδων, μονάδων παραγωγής χαρτοπολτού, μονάδων παραγωγής χυμών και τοματοπολτού, πάσης φύσεως γεωργικών ή κτηνοτροφικών βιομηχανιών, ζωοτροφών κλπ.
2. Ως ζώνες αποκλεισμού για τη χωροθέτηση εγκαταστάσεων εκμετάλλευσης της ενέργειας από βιομάζα ή βιοαέριο, δηλαδή ζώνες στις οποίες πρέπει να αποκλείεται η εγκατάστασή τους, ορίζονται οι περιοχές που προβλέπονται στο άρθρο 6 παρ.1 της παρούσας απόφασης.
3. Οι εγκαταστάσεις εκμετάλλευσης της ενέργειας από βιομάζα ή βιοαέριο πρέπει να τηρούν τις ελάχιστες αποστάσεις από τις γειτνιάζουσες χρήσεις γης, δραστηριότητες και δίκτυα τεχνικής υποδομής που καθορίζονται στους πίνακες του Παραρτήματος VI της παρούσας απόφασης.
4. Τα κριτήρια χωροθέτησης που ορίζονται στο παρόν άρθρο αφορούν τις κύριες εγκαταστάσεις εκμετάλλευσης της ενέργειας από βιομάζα ή βιοαέριο. Οι όροι χωροθέτησης των συνοδευτικών τους έργων πρέπει να καθορίζονται, κατά περίπτωση, στο πλαίσιο της περιβαλλοντικής αδειοδότησης, σύμφωνα με τα γενικά κριτήρια της νομοθεσίας και τους τυχόν ειδικούς κανονισμούς και πρότυπα που έχουν θεσμοθετηθεί για ορισμένες κατηγορίες συνοδευτικών έργων (πχ. γραμμές μεταφοράς ΥΤ).

Άρθρο 19
Κριτήρια χωροθέτησης εγκαταστάσεων
εκμετάλλευσης της γεωθερμικής ενέργειας

1. Η χωροθέτηση εγκαταστάσεων εκμετάλλευσης της γεωθερμικής ενέργειας είναι απόλυτα συνυφασμένη με την ύπαρξη γεωθερμικού πεδίου στο οποίο εντοπίζεται αυτοτελές γεωθερμικό δυναμικό. Εκ του γεγονότος τούτου, σε συνδυασμό με την σπανιότητα της σχετικής ενεργειακής ύλης, ως περιοχές προτεραιότητας για τη χωροθέτηση εγκαταστάσεων εκμετάλλευσης της γεωθερμικής ενέργειας ορίζονται οι περιοχές της χώρας που διαθέτουν εκμεταλλεύσιμο γεωθερμικό δυναμικό, όπως ιδίως η Πολυχνίτος της Λέσβου, η Μήλος και η Νίσυρος, για τις οποίες έχει ήδη βεβαιωθεί η ύπαρξη γεωθερμικών πεδίων υψηλής θερμοκρασίας.
2. Ως ζώνες αποκλεισμού των εγκαταστάσεων εκμετάλλευσης της γεωθερμικής ενέργειας, δηλαδή ως περιοχές στις οποίες δεν επιτρέπεται η εγκατάστασή τους, ορίζονται καταρχήν οι περιοχές εντός σχεδίων πόλεων και εντός ορίων οικισμών και οι εν γένει κατοικημένες περιοχές.
3. Στις περιπτώσεις όμως που έχει ήδη εξακριβωθεί η ύπαρξη γεωθερμικού δυναμικού και λόγω της μοναδικής και σημειακής δυνατότητας χωροθέτησης εγκαταστάσεων εκμετάλλευσης της γεωθερμικής ενέργειας, δεν είναι εκ των προτέρων δυνατός ο καθορισμός άλλων κατηγοριών ζωνών αποκλεισμού (εκτός των πόλεων, οικισμών και κατοικημένων περιοχών). Στις περιπτώσεις αυτές, οι ειδικότερες προϋποθέσεις χωροθέτησης των ανωτέρω εγκαταστάσεων πρέπει να εξετάζονται στο πλαίσιο της περιβαλλοντικής αδειοδότησης του έργου, ώστε, με βάση και τις διαθέσιμες τεχνολογίες και τεχνικές, να αντιμετωπίζονται κατά περίπτωση οι ενδεχόμενες επιπτώσεις στο ανθρωπογενές και φυσικό περιβάλλον που προέρχονται από τις σχετικές εκμεταλλεύσεις.
4. Ειδικώς, όμως, για την παραχώρηση του δικαιώματος άσκησης διερευνητικών εργασιών πρέπει να λαμβάνονται υπόψη οι κατηγορίες ζωνών αποκλεισμού που προβλέπονται στο άρθρο 6 παρ.1 της παρούσας απόφασης.

ΚΕΦΑΛΑΙΟ Ε΄
ΚΑΤΕΥΘΥΝΣΕΙΣ ΓΙΑ ΤΟΝ ΥΠΟΚΕΙΜΕΝΟ ΧΩΡΟΤΑΞΙΚΟ ΚΑΙ
ΠΟΛΕΟΔΟΜΙΚΟ ΣΧΕΔΙΑΣΜΟ

Άρθρο 20
Γενικές κατευθύνσεις για τον υποκείμενο χωροταξικό
και πολεοδομικό σχεδιασμό

1. Σύμφωνα με το άρθρο 8 παρ. 2 του ν. 2742/1999, τα Περιφερειακά Πλαίσια Χωροταξικού Σχεδιασμού και Αειφόρου Ανάπτυξης, πρέπει να εναρμονίζονται με τις κατευθύνσεις των Ειδικών Πλαισίων, ενώ παράλληλα οφείλουν να εξειδικεύουν και να συμπληρώνουν τις επιλογές και ρυθμίσεις τους. Επιπλέον, σύμφωνα με το άρθρο 9

του ν. 2742/1999, αντίστοιχη υποχρέωση εναρμόνισης καθιερώνεται και για τα υποκείμενα πολεοδομικά σχέδια και σχέδια χρήσεων γης, όπως είναι ιδίως τα Ρυθμιστικά Σχέδια, τα Γενικά Πολεοδομικά Σχέδια και τα Σχέδια Χωρικής και Οικιστικής Οργάνωσης Ανοικτών Πόλεων και οι Ζώνες Οικιστικού Ελέγχου.

2. Κατά την ανωτέρω διαδικασία εναρμόνισης, πρέπει να λαμβάνονται ειδικότερα υπόψη τα ακόλουθα:

α. Όλα τα υποκείμενα χωροταξικά, πολεοδομικά σχέδια και σχέδια χρήσεων γης έχουν την υποχρέωση να διερευνούν και να διασφαλίζουν τις δυνατότητες ανάπτυξης των ΑΠΕ ιδίως στις περιοχές με συγκριτικά πλεονεκτήματα, σύμφωνα με τις κατευθύνσεις του παρόντος Ειδικού Πλαισίου.

β. Επιπροσθέτως, κατά την αναθεώρηση ή τροποποίηση των ανωτέρω σχεδίων, λαμβάνεται ιδιαίτερη μέριμνα για την αναδιατύπωση των ρυθμίσεων εκείνων που ενδέχεται να δημιουργούν αντιθέσεις ή αντιφάσεις προς τις κατευθύνσεις του παρόντος Ειδικού Πλαισίου.

Άρθρο 21

Ειδικές κατευθύνσεις για την τροποποίηση των Ζωνών Οικιστικού Ελέγχου στις νησιωτικές περιοχές

Ειδικώς για τις εκτός εγκεκριμένων σχεδίων πόλεων και εκτός ορίων οικισμών περιοχές της νησιωτικής Ελλάδας και ιδίως τις περιοχές των νησιών του Αιγαίου Πελάγους, που υπάγονται στη συντριπτική τους πλειονότητα σε καθεστώς Ζώνης Οικιστικού Ελέγχου κατά το άρθρο 29 του ν. 1337/1983 χωρίς όμως κατά την κατάρτισή τους να έχει μελετηθεί το ζήτημα της χωροθέτησης έργων ΑΠΕ, καθορίζονται οι ακόλουθες ειδικές κατευθύνσεις που πρέπει να ληφθούν υπόψη για την τροποποίηση και συμπλήρωση των σχετικών κανονιστικών προβλέψεων ώστε να επιτευχθεί η εναρμόνισή τους με τις ρυθμίσεις του παρόντος Ειδικού Πλαισίου :

1. Τήνος : π.δ. 13/27.2.2003 (ΦΕΚ 160 Δ')

Πρέπει να τροποποιηθεί το σχετικό π.δ. περί ΖΟΕ, ώστε να παρασχεθεί η δυνατότητα χωροθέτησης εγκαταστάσεων ΑΠΕ, σύμφωνα με τους όρους του παρόντος Ειδικού Πλαισίου, στις περιοχές βοσκοτόπων και λοιπής γεωργικής γης (ζώνες υπό στοιχεία 2.2.στ.).

2. Σάμος : π.δ. 11.2/ 27.2.1995 (ΦΕΚ 100 Δ')

Απαιτείται η τροποποίηση του σχετικού π.δ., ώστε να επιτραπεί η χωροθέτηση εγκαταστάσεων ΑΠΕ, σύμφωνα με τους όρους του παρόντος Ειδικού Πλαισίου, στις περιοχές με στοιχείο Β (Περιοχές προστασίας της φύσης), με στοιχείο Η (Περιλαμβάνουν τις καλλιεργούμενες εκτάσεις της υδρολογικής λεκάνης των περιοχών Καρλοβασίου (Η1), Πυθαγορείου - Μεσοκάμπου (Η2), Ηραίου - Κάμπου Χώρας (Η3), Μυτιληνίων (Η4), Δρακαίων - Καλλιθέας (Η5) και Κοκκαρίου (Η6)) και στις περιοχές με στοιχείο Θ (περιοχές κυρίως προστασίας δασών και δασικών εκτάσεων).

3. Μύκονος : π.δ. 7/8.3.2005 (ΦΕΚ 243 Δ').
Απαιτείται η τροποποίηση του σχετικού π.δ., ώστε να παρασχεθεί η δυνατότητα χωροθέτησης εγκαταστάσεων ΑΠΕ, σύμφωνα με τους όρους του παρόντος Ειδικού Πλαισίου, στις περιοχές με στοιχείο (2.2στ.2) γεωργοκτηνοτροφική και στις περιοχές συγκέντρωσης εγκαταστάσεων μεταποίησης και αποθήκευσης με στοιχεία 2.1.δ. (κυρίως για εγκατάσταση Φωτοβολταϊκών Πεδίων).
4. Σίφνος: π.δ. 16.7./5.8.2002 (ΦΕΚ 668 Δ')
Κρίνεται αναγκαία η τροποποίηση του σχετικού π.δ. ώστε να επιτραπεί η χωροθέτηση εγκαταστάσεων ΑΠΕ στις περιοχές που βρίσκονται εκτός ζωνών απολύτου προστασίας.
5. Πάρος : π.δ. 16.6/1993 (ΦΕΚ732 Δ')
Κρίνεται αναγκαία η τροποποίηση του σχετικού π.δ, ώστε να παρασχεθεί η δυνατότητα χωροθέτησης εγκαταστάσεων ΑΠΕ, σύμφωνα με τους όρους του παρόντος Ειδικού Πλαισίου και τις διατάξεις των γενικών όρων της παρ. 5 του πιο πάνω π.δ.
6. Δεν κρίνεται αναγκαία, με βάση τις κατευθύνσεις του παρόντος, η τροποποίηση των παρακάτω προεδρικών διαταγμάτων των νήσων:
- α. Χίου : π.δ. 24.12.2002/20.2.2003 (ΦΕΚ 130 Δ') και π.δ. 24.12.2002/4.2.2003 (ΦΕΚ 52 Δ')
 - β. Πάτμου : π.δ. 16.7./1.8.2001 (ΦΕΚ 621 Δ')
 - γ. Αλυκή Κω : π.δ.7/28.11.1997 (ΦΕΚ 1024 Δ')
 - δ. Ρόδου (Λάρδος) : π.δ. 7/24.3/1994 (ΦΕΚ 281 Δ')
 - ε. Θήρας : π.δ. 16.2/19.3.90 (ΦΕΚ 139Δ')
 - στ. Σύρου : π.δ. 11.5/2.6.1989 (ΦΕΚ 339Δ')
 - ζ. Κύθνου : π.δ. 17.9./24.10.2002 (ΦΕΚ 931 Δ').
 - η. Κιμώλου, Δονούσας, (Ανω) Κουφονησίου, Ηρακλειάς, Σχοινούσας, Αμοργού, Ανάφης, Σίκινου, Φολέγανδρου, Τήλου, Νίσυρου, Χάλκης, Μεγίστης, Κάσου, Τελένδου, Ψερίμου, Αστυπάλαιας, Λειψών, Αγαθονησίου, Αρκών, Αγ. Ευστράτιου, Οινουσσών, Ψαρών, Φούρνων και Θύμαινας : π.δ. 10/17.5.2002 (ΦΕΚ 402 Δ').

ΚΕΦΑΛΑΙΟ ΣΤ΄ ΠΡΟΓΡΑΜΜΑ ΔΡΑΣΗΣ

Άρθρο 22

Εγκρίνεται το απαιτούμενο για την εφαρμογή του παρόντος Ειδικού Πλαισίου πρόγραμμα δράσης που έχει ως εξής :

A. Μέτρα και δράσεις θεσμικού χαρακτήρα:

1. Εναρμόνιση των Περιφερειακών Πλαισίων Χωροταξικού Σχεδιασμού και Αειφόρου Ανάπτυξης :

α. Ενέργεια: Εναρμόνιση των εγκεκριμένων Περιφερειακών Πλαισίων προς τις κατευθύνσεις του παρόντος Ειδικού Πλαισίου, σύμφωνα και με τα ειδικότερα οριζόμενα στο άρθρο 20 της παρούσας απόφασης.

β. Αρμόδιος φορέας : ΥΠΕΧΩΔΕ

γ. Αναγκαία μέτρα και δράσεις: Κατάρτιση εκθέσεων αξιολόγησης των Περιφερειακών Πλαισίων Χωροταξικού Σχεδιασμού και εκπόνηση μελετών για την τροποποίηση και αναθεώρησή τους και την εναρμόνισή τους προς τις κατευθύνσεις του παρόντος (άρθρο 8 παρ. 6 και 5 ν. 2742/1999) .

δ. Χρηματοδότηση: Επιχειρησιακό Πρόγραμμα «Περιβάλλον και Αειφόρος Ανάπτυξη» - ΕΣΣΑ 2007-2013

2. Εναρμόνιση των Γενικών Πολεοδομικών Σχεδίων (ΓΠΣ) και των Σχεδίων Χωρικής και Οικιστικής Οργάνωσης Ανοικτών Πόλεων (ΣΧΟΟΑΠ) :

α. Ενέργεια: Εναρμόνιση των εγκεκριμένων ΓΠΣ και ΣΧΟΟΑΠ προς τις κατευθύνσεις του παρόντος Ειδικού Πλαισίου, σύμφωνα και με τα ειδικότερα οριζόμενα στο άρθρο 20 της παρούσας απόφασης.

β. Αρμόδιος φορέας : ΥΠΕΧΩΔΕ – Περιφέρειες – Ο.Τ.Α.

γ. Αναγκαία μέτρα και δράσεις: Εκπόνηση μελετών για την τροποποίηση/αναθεώρηση των ΓΠΣ και ΣΧΟΟΑΠ και την εναρμόνισή τους προς τις κατευθύνσεις του παρόντος Ειδικού Πλαισίου (άρθρο 9 ν. 2742/1999, άρθρο 4 παρ.7 ν. 2508/1997 όπως συμπληρώθηκε με την παρ. 3 του άρθρου 19 του ν. 3212/2003)

δ. Χρηματοδότηση: Επιχειρησιακό Πρόγραμμα «Περιβάλλον και Αειφόρος Ανάπτυξη» και Π.Ε.Π. - ΕΣΣΑ 2007- 2013

3. Τροποποίηση των προδιαγραφών εκπόνησης των ΓΠΣ και των ΣΧΟΟΑΠ:

α. Ενέργεια : Τροποποίηση των προδιαγραφών εκπόνησης ΓΠΣ και ΣΧΟΟΑΠ, με σκοπό την προσαρμογή του περιεχομένου τους προς τις κατευθύνσεις του παρόντος Ειδικού Πλαισίου (Υπουργική Απόφαση 9572/1845/2000, ΦΕΚ 209 Δ΄/2000)

β. Αρμόδιος Φορέας: ΥΠΕΧΩΔΕ

γ. Αναγκαία μέτρα και δράσεις: Ανάθεση μελέτης για την τροποποίηση των προδιαγραφών εκπόνησης των ΓΠΣ και ΣΧΟΟΑΠ και την προσαρμογή του περιεχομένου τους προς τις κατευθύνσεις του παρόντος.

δ. Χρηματοδότηση: Επιχειρησιακό Πρόγραμμα «Περιβάλλον και Αειφόρος Ανάπτυξη» - ΕΣΣΑ 2007-2013.

4. Διερεύνηση τοπικών χωροταξικών δεδομένων σε πρωτοβάθμιους ΟΤΑ με υψηλό δείκτη τουριστικής ανάπτυξης και υψηλή ζήτηση αιολικών εγκαταστάσεων :

α. Ενέργεια: Διερεύνηση των τοπικών χωροταξικών δεδομένων στους πρωτοβάθμιους ΟΤΑ που χαρακτηρίζονται, με βάση τις κατευθύνσεις του παρόντος, ως Περιοχές Αιολικής Προτεραιότητας (ΠΑΠ) με υψηλό δείκτη τουριστικής ανάπτυξης (Δήμοι Μονεμβασίας, Αραχώβης, Καρπενησίου και Καρύστου)

β. Αρμόδιος φορέας: ΥΠΕΧΩΔΕ – Περιφέρειες –Ο.Τ.Α.

γ. Αναγκαία μέτρα και δράσεις : Προκήρυξη – ανάθεση σχετικών μελετών (Γ.Π.Σ. ή Σ.Χ.Ο.Ο.Α.Π.).

δ. Χρηματοδότηση: Επιχειρησιακό Πρόγραμμα «Περιβάλλον και Αειφόρος Ανάπτυξη» και Π.Ε.Π. - ΕΣΣΑ 2007-2013

B. Μέτρα και δράσεις διοικητικού – οργανωτικού χαρακτήρα:

1. Δημιουργία μηχανισμού παρακολούθησης και αξιολόγησης της εφαρμογής του Ειδικού Πλαισίου :

α. Ενέργεια : Δημιουργία μηχανισμού παρακολούθησης και αξιολόγησης της εφαρμογής του Ειδικού Πλαισίου για τις ΑΠΕ.

β. Αρμόδιος φορέας : ΥΠΕΧΩΔΕ

γ. Βασικές δράσεις: α) συλλογή, ταξινόμηση και επεξεργασία στοιχείων και δεδομένων για το Ειδικό Πλαίσιο για τις ΑΠΕ, β) επεξεργασία δεικτών παρακολούθησης και αξιολόγησης της εφαρμογής του Ειδικού Πλαισίου, γ) παρακολούθηση των σημαντικών επιπτώσεων στο περιβάλλον από την εφαρμογή του Ειδικού Πλαισίου, εντοπισμός απρόβλεπτων επιπτώσεων και πρόταση για τη λήψη επανορθωτικών μέτρων, δ) Κατάρτιση εκθέσεων παρακολούθησης και αξιολόγησης (άρθρα 7 παρ. 6 και 14 ν. 2742/1999, άρθρο 9 ΚΥΑ 107017/28.08.2006, ΦΕΚ 1225 Β/5.9.2006).

δ. Χρηματοδότηση: Επιχειρησιακό Πρόγραμμα «Περιβάλλον και Αειφόρος Ανάπτυξη» - ΕΣΣΑ 2007-2013

2. Δημιουργία βάσης δεδομένων για τις άδειες παραγωγής και τις άδειες εγκατάστασης και λειτουργίας έργων ΑΠΕ :

α. Ενέργεια: Δημιουργία βάσης δεδομένων για τις άδειες παραγωγής και τις άδειες εγκατάστασης και λειτουργίας έργων ΑΠΕ και τη χαρτογραφική τους απεικόνιση

β. Αρμόδιος φορέας: ΥΠΑΝ – ΡΑΕ

γ. Αναγκαία μέτρα και δράσεις: α) Προκήρυξη ανάθεσης έργου δημιουργίας βάσης δεδομένων, β) Προμήθεια αναγκαίου εξοπλισμού, γ) Κατάρτιση διοικητικού προσωπικού.

δ. Χρηματοδότηση: Επιχειρησιακό Πρόγραμμα «Ανταγωνιστικότητα» - ΕΣΣΑ 2007-2013

3. Συνεχής καταγραφή και επικαιροποίηση δεδομένων εκμεταλλεύσιμου δυναμικού από ΑΠΕ

α. Ενέργεια: Συνεχής καταγραφή και επικαιροποίηση δεδομένων εκμεταλλεύσιμου δυναμικού από ΑΠΕ

β. Αρμόδιος Φορέας: ΥΠΑΝ - ΡΑΕ

γ. Αναγκαία μέτρα και δράσεις: α) Επικαιροποίηση αιολικού δυναμικού και διερεύνηση νέων μεθόδων καταγραφής και αξιολόγησής του στον χερσαίο και θαλάσσιο χώρο, β) Καταγραφή και αξιολόγηση υδατικού δυναμικού, γ) Έρευνα, καταγραφή και αξιολόγηση γεωθερμικού δυναμικού, δ) Έρευνα, καταγραφή και αξιολόγηση της ενέργειας της θάλασσας με τη μορφή των κυμάτων, της παλίρροιας και της θερμότητάς της.

δ. Χρηματοδότηση : Επιχειρησιακό Πρόγραμμα «Ανταγωνιστικότητα» - ΕΣΣΑ 2007-2013

Γ. Δημιουργία των αναγκαίων έργων υποδομής για τη λειτουργία των εγκαταστάσεων ΑΠΕ :

1. Επέκταση του Συστήματος για την κάλυψη των αναγκών των εγκαταστάσεων ΑΠΕ:

α. Ενέργεια : Επέκταση του Συστήματος για την εξυπηρέτηση κατά προτεραιότητα των Περιοχών Αιολικής Προτεραιότητας (ΠΑΠ) που ορίζονται στο άρθρο 5 της παρούσας απόφασης.

β. Αρμόδιος φορέας : ΥΠΑΝ - ΔΕΣΜΗΕ – ιδιώτες.

γ. Αναγκαία μέτρα και δράσεις: Προγραμματισμός και εκπόνηση των αναγκαίων μελετών και ανάθεση / υλοποίηση των σχετικών έργων για την εξυπηρέτηση των ΠΑΠ του άρθρου 5 παρ.2 της παρούσας απόφασης.

δ. Χρηματοδότηση: Επιχειρησιακό Πρόγραμμα «Ανταγωνιστικότητα» - ΕΣΣΑ 2007-2013 – Ιδιωτικοί πόροι.

2. Διερεύνηση βέλτιστων τεχνικών λύσεων για τη διέλευση του Συστήματος από περιοχές που υπάγονται σε ειδικό καθεστώς προστασίας και διαχείρισης :

α. Ενέργεια : Εξέταση και αξιολόγηση εναλλακτικών τεχνικών λύσεων για τη διέλευση του Συστήματος μέσα από περιοχές που υπάγονται σε ειδικό καθεστώς προστασίας και διαχείρισης.

β. Αρμόδιος φορέας : ΥΠΑΝ – ΔΕΣΜΗΕ- ΡΑΕ

γ. Αναγκαία μέτρα και δράσεις : Προκήρυξη και ανάθεση σχετικής μελέτης

δ. Χρηματοδότηση: Επιχειρησιακό Πρόγραμμα «Ανταγωνιστικότητα» - ΕΣΣΑ 2007-2013

3. Προγραμματισμός – κατασκευή τοπικών οδικών δικτύων προσπέλασης εντός των Περιοχών Αιολικής Προτεραιότητας :

α. Ενέργεια : Προγραμματισμός και κατασκευή των αναγκαίων τοπικών οδικών δικτύων προσπέλασης εντός των Περιοχών Αιολικής Προτεραιότητας (ΠΑΠ) που ορίζονται στο άρθρο 5 της παρούσας απόφασης.

β. Αρμόδιος φορέας : ΡΑΕ - Αρμόδιες Περιφέρειες – Ο.Τ.Α. – Ιδιώτες.

γ. Αναγκαία μέτρα και δράσεις: Εκπόνηση αναγκαίων μελετών και ανάθεση σχετικών έργων.

δ. Χρηματοδότηση: ΠΕΠ - ΕΣΣΑ 2007-2013 – Ιδιωτικοί πόροι.

ΚΕΦΑΛΑΙΟ Ζ΄
ΜΕΤΑΒΑΤΙΚΕΣ ΚΑΙ ΤΕΛΙΚΕΣ ΔΙΑΤΑΞΕΙΣ

Άρθρο 23
Παραρτήματα

Προσαρτώνται και αποτελούν αναπόσπαστο μέρος της παρούσας απόφασης τα Παραρτήματα Ι έως VI που ακολουθούν.

Άρθρο 24
Διαγράμματα

Προσαρτώνται και αποτελούν αναπόσπαστο τμήμα της παρούσας απόφασης τα Διαγράμματα 1 και 2 που ακολουθούν.

ΠΑΡΑΡΤΗΜΑ Ι

Περιοχές Αιολικής Προτεραιότητας (ΠΑΠ)

ΠΕΡΙΟΧΗ 1	
ΝΟΜΟΣ ΕΒΡΟΥ	ΝΟΜΟΣ ΡΟΔΟΠΗΣ
Δ. Φερών	Δ. Αρριανών
Δ. Τραϊανούπολης	Κ. Κέχρου
Δ. Αλεξανδρούπολης (όμορος)	
Δ. Σουφλίου (όμορος)	
Δ. Τυχερού (όμορος)	
Αιολικό δυναμικό της Περιοχής 1: 538 τυπικές Α/Γ (ενδεικτικά 1.076 MWe).	
ΠΕΡΙΟΧΗ 2	
ΝΟΜΟΣ ΕΥΒΟΙΑΣ	ΝΟΜΟΣ ΑΙΤΩΛΟΑΚΑΡΝΑΝΙΑΣ
Δ. Αυλώνος	Δ. Αποδοτίας
Δ. Δυστίων	Δ. Πλατάνου
Δ. Καρύστου	Δ. Θέρμου (όμορος)
Δ. Μαρμαρίου	ΝΟΜΟΣ ΦΘΙΩΤΙΑΣ
Δ. Μεσσαπίων	Δ. Αγ. Γεωργίου Τυμφρηστού
Δ. Στυραίων	Δ. Σπερχειάδος
Κ. Καφηρέως	Δ. Υπάτης
Δ. Διρφύων (όμορος)	Δ. Αταλάντης
Δ. Κύμης (όμορος)	Δ. Μακρακώμης (όμορος)
	Δ. Οπουντίων (όμορος)
ΝΟΜΟΣ ΕΥΡΥΤΑΝΙΑΣ	ΝΟΜΟΣ ΦΩΚΙΑΣ
Δ. Αγράφων	Δ. Βαρδουσίων
Δ. Βίνιανης	Δ. Λιδωρικίου
Δ. Δομνίστας	Δ. Δεσφίνης
Δ. Καρπενησίου	Δ. Αμφίσσης (όμορος)
Δ. Κτημενίων	Δ. Καλλιέων (όμορος)
Δ. Ποταμιάς	ΝΟΜΟΣ ΚΑΡΔΙΤΣΑΣ
Δ. Προυσσού	Δ. Καλλιφώνου
Δ. Φουρνά	Δ. Μενελαΐδας
Δ. Φραγκίστας (όμορος)	Δ. Ρεντίνης
ΝΟΜΟΣ ΒΟΙΩΤΙΑΣ	Δ. Ιτάμου (όμορος)
Δ. Δαύλειας	
Δ. Διστόμου	
Δ. Λεβαδέων	
Δ. Ορχομενού	
Δ. Χαιρώνειας	
Δ. Αραχώβης	
Κ. Κυριακίου	
Αιολικό δυναμικό της Περιοχής 2: 2.174 τυπικές Α/Γ (ενδεικτικά 4.348 MWe)	
ΠΕΡΙΟΧΗ 3	
ΝΟΜΟΣ ΛΑΚΩΝΙΑΣ	ΝΟΜΟΣ ΑΡΚΑΔΙΑΣ
Δ. Βοϊών	Δ. Λεωνιδίου
Δ. Γερονθρών	Κ. Κοσμά
Δ. Ζάρακα	
Δ. Μολάων	

Δ. Μονεμβασίας	
Δ. Νιάτων	
Αιολικό δυναμικό της Περιοχής 3: 478 τυπικές Α/Γ (ενδεικτικά 955 MWe)	
Συνολικό αιολικό δυναμικό των ΠΑΠ: 3.190 τυπικές Α/Γ (ενδεικτικά 6.379 MWe)	

ΠΑΡΑΡΤΗΜΑ ΙΙ

Αποστάσεις αιολικών εγκαταστάσεων από γειτνιάζουσες χρήσεις γης, δραστηριότητες και δίκτυα τεχνικής υποδομής

A. Αποστάσεις για τη διασφάλιση της λειτουργικότητας και απόδοσης των αιολικών εγκαταστάσεων	
Α. Μέγιστη απόσταση από υφιστάμενη οδό χερσαίας προσπέλασης οποιασδήποτε κατηγορίας	<ul style="list-style-type: none"> - Για εγκατεστημένη ισχύ/μονάδα κάτω των 10 MWe: Σε ΠΑΠ και Αττική: 20 χλμ. μήκους όδευσης - Σε άλλες περιοχές (ΠΑΚ): 15 χλμ. ανεξάρτητα από την εγκατεστημένη ισχύ / μονάδα - Σε νησιά: 10 χλμ. ανεξάρτητα από την εγκατεστημένη ισχύ / μονάδα
Β. Μέγιστη απόσταση από το σύστημα μεταφοράς ηλεκτρικής ενέργειας Υψηλής Τάσης (Υ.Τ.)	Όπως ορίζει ο ΔΕΣΜΗΕ στους όρους σύνδεσης της εγκατάστασης (υψηλή τάση) και η ΔΕΗ (μέση και χαμηλή τάση)
Γ. Ελάχιστη απόσταση (Α) από σημαντικά σταθερά στοιχεία άμεσης παρεμβολής (φυσικά ή ανθρωπογενή) που εμποδίζουν την εκμετάλλευση του ανέμου	7 φορές το ύψος του σταθερού στοιχείου άμεσης παρεμβολής ($A=7xY$)
Δ. Ελάχιστη απόσταση (Α) μεταξύ των ανεμογεννητριών	<ul style="list-style-type: none"> - Με ανάπτυγμα κάθετα στην κατεύθυνση του κυρίαρχου ανέμου: 3 φορές τη διάμετρο (d) της φτερωτής της ανεμογεννήτριας ($A=3d$) - Με ανάπτυγμα παράλληλο στην κατεύθυνση του κυρίαρχου ανέμου: 7 φορές τη διάμετρο (d) της φτερωτής της ανεμογεννήτριας ($A=7d$)

B. Αποστάσεις από περιοχές περιβαλλοντικού ενδιαφέροντος	
Ασύμβατη χρήση	Ελάχιστη απόσταση εγκατάστασης από την ασύμβατη χρήση
Περιοχές απολύτου προστασίας της Φύσης του άρθρου 19 παρ.1,2 Ν.1650/86 (Α'160)	Σύμφωνα με την εγκεκριμένη ΕΠΜ ή το σχετικό π.δ. (του άρθρου 21 του ν. 1650/86) ή την σχετική ΚΥΑ (ν. 3044/02)
<ul style="list-style-type: none"> - Πυρήνες των Εθνικών Δρυμών, κηρυγμένα μνημεία της φύσης, αισθητικά δάση που δεν περιλαμβάνονται στο προηγούμενο εδάφιο. - Οι οικότοποι προτεραιότητας περιοχών της Επικράτειας που έχουν ενταχθεί στον κατάλογο των τόπων κοινοτικής σημασίας του δικτύου ΦΥΣΗ 2000 σύμφωνα με την απόφαση 2006/613/ΕΚ της Επιτροπής (ΕΕ L 259 της 21.9.2006, σ. 1). 	Κρίνεται κατά περίπτωση στο πλαίσιο της ΕΠΟ

Αξιόλογες ακτές και παραλίες (π.χ.αμμώδεις)	1.000 μ.
Περιοχές ΖΕΠ ορνιθοπανίδας (SPA)	Κρίνεται κατά περίπτωση στο πλαίσιο της ΕΠΟ, μετά από ειδική ορνιθολογική μελέτη

Γ. Αποστάσεις από περιοχές και στοιχεία πολιτιστικής κληρονομιάς	
Ασύμβατη χρήση	Ελάχιστη απόσταση² εγκατάστασης από την ασύμβατη χρήση
Εγγεγραμμένα στον Κατάλογο Παγκόσμιας Κληρονομιάς και τα άλλα μείζονος σημασίας μνημεία, αρχαιολογικούς χώρους και ιστορικούς τόπους. της παρ. 5. εδάφιο ββ του άρθρου 50 του Ν. 3028/02	3.000 μ.
Ζώνη απολύτου προστασίας (Ζώνη Α) λοιπών αρχαιολογικών χώρων	A=7d, όπου (d) η διάμετρος της φτερωτής της ανεμογεννήτριας, τουλάχιστον 500 μ.
Κηρυγμένα πολιτιστικά μνημεία και ιστορικοί τόποι	A=7d, όπου (d) η διάμετρος της φτερωτής της ανεμογεννήτριας, τουλάχιστον 500 μ.

Δ. Αποστάσεις από οικιστικές δραστηριότητες	
Ασύμβατη χρήση	Ελάχιστη απόσταση² εγκατάστασης από την ασύμβατη χρήση
Πόλεις και οικισμοί με πληθυσμό >2000 κατοίκων ή οικισμοί με πληθυσμό < 2000 κατοίκων που χαρακτηρίζονται ως δυναμικοί, ή και τουριστικοί ή και αξιόλογοι	1.000 μ από το όριο ³ του οικισμού ή του σχεδίου πόλης κατά περίπτωση
Παραδοσιακοί οικισμοί	1.500 μ. από το όριο ³ του οικισμού
Λοιποί οικισμοί	500 μ. από το όριο ³ του οικισμού
Οργανωμένη δόμηση Α΄ ή Β΄ κατοικίας (Π.Ε.Ρ.ΠΟ., Συνεταιρισμοί κλπ) ή και διαμορφωμένες περιοχές Β΄ κατοικίας, όπως αναγνωρίζονται στο πλαίσιο της Μ.Π.Ε. κάθε μεμονωμένης εγκατάστασης αιολικού πάρκου	1.000 μ. από τα όρια του σχεδίου ή της διαμορφωμένης περιοχής αντίστοιχα.
Ιερές Μονές	500 μ. από τα όρια της Μονής
Μεμονωμένη κατοικία (νομίμως υφιστάμενη)	Εξασφάλιση ελάχιστου επιπέδου θορύβου μικρότερου των 45 db.

Σε κάθε περίπτωση, πρέπει να εξασφαλίζεται ελάχιστο επίπεδο θορύβου στα όρια των ανωτέρω οικιστικών δραστηριοτήτων μικρότερο των 45 db.

Ε. Αποστάσεις από δίκτυα τεχνικής υποδομής και ειδικές χρήσεις	
Ασύμβατη χρήση	Ελάχιστη απόσταση εγκατάστασης από την ασύμβατη χρήση
Κύριοι οδικοί άξονες, οδικό δίκτυο	Απόσταση ασφαλείας 1,5d από τα όρια της

2 Η αναφερόμενη απόσταση δεν λαμβάνεται υπόψη στη περίπτωση που η άτρακτος μιας Α/Γ δεν είναι ορατή από την ασύμβατη χρήση.

3 Στις περιπτώσεις που δεν έχει οριοθετηθεί ο οικισμός η απόσταση υπολογίζεται από το κέντρο του οικισμού προσαυξημένη κατά 500 μέτρα και, σε κάθε περίπτωση, σε απόσταση μεγαλύτερη των 500 μ. από την τελευταία κατοικία του οικισμού.

αρμοδιότητας των Ο.Τ.Α. και σιδηροδρομικές γραμμές	ζώνης απαλλοτρίωσης της οδού ή του σιδηροδρομικού δικτύου αντίστοιχα
Γραμμές υψηλής τάσεως	Απόσταση ασφαλείας 1,5d από τα όρια από τα όρια διέλευσης των γραμμών Υ.Τ.
Υποδομές τηλεπικοινωνιών (κεραίες), RADAR	Κατά περίπτωση μετά από γνωμοδότηση του αρμόδιου φορέα
Εγκαταστάσεις ή δραστηριότητες της αεροπλοΐας	Κατά περίπτωση μετά από γνωμοδότηση του αρμόδιου φορέα

ΣΤ. Αποστάσεις από ζώνες ή εγκαταστάσεις παραγωγικών δραστηριοτήτων	
Ασύμβατη χρήση	Ελάχιστη απόσταση εγκατάστασης από την ασύμβατη χρήση
Αγροτική γη υψηλής παραγωγικότητας, ζώνες αναδασμού, αρδευόμενες εκτάσεις	Απόσταση ασφαλείας 1,5d
Ιχθυοκαλλιέργειες	Απόσταση ασφαλείας 1,5d
Μονάδες εσταυλισμένης κτηνοτροφίας:	Απόσταση ασφαλείας 1,5d
Λατομικές ζώνες και δραστηριότητες	Όπως ορίζεται στην κείμενη νομοθεσία.
Λειτουργούσες επιφανειακά μεταλλευτικές - εξορυκτικές ζώνες και δραστηριότητες	500 μ.
ΠΟΤΑ, και άλλες Περιοχές Οργανωμένης Ανάπτυξης Παραγωγικών Δραστηριοτήτων του τριτογενούς τομέα, θεματικά πάρκα, τουριστικοί λιμένες και άλλες θεσμοθετημένες ή διαμορφωμένες τουριστικά περιοχές (όπως αναγνωρίζονται στο πλαίσιο της ΜΠΕ για κάθε μεμονωμένη εγκατάσταση).	1.000 μ. από τα όρια της ζώνης / περιοχής ⁴
Τουριστικά καταλύματα μεσαίου και μεγάλου μεγέθους, ειδικές τουριστικές υποδομές, τουριστικοί λιμένες	1.000 μ. από τα όρια της μονάδας ⁴ .
Λοιπά τουριστικά καταλύματα και εγκαταστάσεις	500 μ ⁴ .

⁴ Η αναφερόμενη απόσταση δεν λαμβάνεται υπόψη στη περίπτωση που η άτρακτος μιας Α/Γ δεν είναι ορατή από την ασύμβατη χρήση.

ΠΑΡΑΡΤΗΜΑ ΙΙΙ

Φέρουσα Ικανότητα (Χωρητικότητα) Περιοχών Αιολικής Προτεραιότητας

1. Για την Περιοχή ΠΑΠ 1, που εντοπίζεται στην Βόρειο Ελλάδα (Περιφέρεια Αν. Μακεδονίας και Θράκης), στους νομούς Έβρου και Ροδόπης και περιλαμβάνει ειδικότερα τους Δήμους: Αλεξανδρούπολης, Αρριανών, Σουφλίου, Τραϊανούπολης, Τυχερού, Φερών, και την Κοινότητα Κέχρου, η Φέρουσα Ικανότητα εκτιμάται σε 480 τυπικές Α/Γ (ενδεικτικά 960 MWe).
2. Για την Περιοχή ΠΑΠ 2, που εντοπίζεται στην Κεντρική Ελλάδα (Περιφέρειες Στερεάς Ελλάδας, Δυτικής Ελλάδας και Θεσσαλίας) στους νομούς Βοιωτίας, Φθιώτιδας, Φωκίδας, Ευρυτανίας, Εύβοιας, Αιτωλοακαρνανίας, Καρδίτσας και περιλαμβάνει ειδικότερα τους Δήμους: Καρύστου, Μαρμαρίου, Στυραίων, Δυστίων, Αυλώνος, Κύμης, Διρφύων, Μεσσαπίων, Ορχομενού, Χαιρώνειας, Λεβαδέων, Δαύλειας, Αραχώβης, Διστόμου, Αταλάντης, Οπουντίων, Υπάτης, Σπερχειάδος, Αγ. Γεωργίου Τυμφρηστού, Μακρακώμης, Αμφίσσης, Δεσφίνης, Λιδωρικίου, Βαρδουσίων, Καλλιέων, Δομνίστας, Προυσσού, Ποταμιάς, Καρπενησίου, Φραγκίστας, Βίνιανης, Κτημενίων, Φουρνά, Αγράφων, Ιτάμου, Καλλιφώνου, Μενελαΐδας, Ρεντίνης, Αποδοτίας, Θέρμου, Πλατάνου και τις Κοινότητες Καφηρέως και Κυριακίου, η Φέρουσα Ικανότητα εκτιμάται σε 1.619 τυπικές Α/Γ(ενδεικτικά 3.237 MWe).
3. Για την Περιοχή ΠΑΠ 3, που εντοπίζεται στην Περιφέρεια Πελοποννήσου, στους νομούς Λακωνίας και Αρκαδίας και περιλαμβάνει ειδικότερα τους Δήμους: Βοϊών, Γερονθρών, Ζάρακα, Λεωνιδίου, Μολάων, Μονεμβασίας, Νιάτων, και την Κοινότητα Κοσμά, η Φέρουσα Ικανότητα εκτιμάται σε 438 τυπικές Α/Γ (ενδεικτικά 876 MWe).

Με βάση τα πιο πάνω δεδομένα, διαπιστώνεται ότι 'η Φέρουσα Ικανότητα' των Περιοχών Προτεραιότητας, εκτιμάται σε περίπου 2.587 τυπικές Α/Γ ή ενδεικτικά 5.174 MWe (περιορίζοντας έτσι το 'εν δυνάμει εκμεταλλεύσιμο αιολικό δυναμικό' τους (περίπου σε 3.240 τυπικές Α/Γ ή ενδεικτικά 6.479 MWe) κατά 20%.

Ειδικώς για την Αττική, το όριο εκμεταλλευσιμότητας του αιολικού δυναμικού ανέρχεται σε 50 τυπικές Α/Γ ή ενδεικτικά 100 MWe και αφορά ειδικότερα τον ορεινό όγκο της Πάστρας, το Πάνειο, τμήμα του Λαυρεωτικού Ολύμπου και το εκτός επιρροής του αεροδρομίου Σπάτων τμήμα της Μερέντας.

ΠΑΡΑΡΤΗΜΑ IV

Κριτήρια ένταξης των αιολικών εγκαταστάσεων στο τοπίο

Για την εκτίμηση της επίπτωσης μιας υπό αδειοδότηση αιολικής μονάδας στο τοπίο, λαμβάνεται υπόψη η οπτική παρεμβολή της από τα σημεία 'ιδιαίτερου ενδιαφέροντος', που ευρίσκονται εντός κύκλου, που ορίζεται με κέντρο την μονάδα και ακτίνα που διαφοροποιείται ανάλογα με τη σημασία και την ποιότητα του σημείου 'ιδιαίτερου ενδιαφέροντος' και την κατηγορία χώρου που ανήκει σύμφωνα με τον παρακάτω πίνακα.

Σημείο Ιδιαίτερου Ενδιαφέροντος	Μέγιστη απόσταση από Α/Π (χλμ)	
	Εντός ΠΑΠ-Αττικής-Θαλάσσιου χώρου	Εκτός ΠΑΠ – Κατοικημένα Νησιά
Το πλησιέστερο όριο των εγγεγραμμένων στον κατάλογο Παγκόσμιας Κληρονομιάς και άλλων μείζονος σημασίας μνημείων, αρχαιολογικών χώρων και ιστορικών τόπων της παρ. 5. εδάφιο ββ) του άρθρου 50 του Ν. 3028/02	6	6
Το πλησιέστερο όριο ζώνης απολύτου προστασίας (ζώνη Α') λοιπών αρχαιολογικών χώρων	6	6
Το πλησιέστερο όριο θεσμοθετημένου πυρήνα Εθνικού Δρυμού, μνημείου της φύσης, αισθητικού δάσους των παρ. 3 και 4 του άρθρου 19 του Ν. 1650/86.	0,8	1
Το πλησιέστερο όριο θεσμοθετημένου παραδοσιακού οικισμού	6	6
Τα πλησιέστερα όρια πόλεων ή οικισμών >2000 κατοίκων και οικισμών <2000 κατοίκων που χαρακτηρίζονται ως τουριστικοί ή αξιόλογοι	2	3
Το πλησιέστερο όριο θεσμοθετημένης ή διαμορφωμένης τουριστικής περιοχής τουριστικά καταλύματα μεσαίου και μεγάλου μεγέθους, ειδικές τουριστικές υποδομές, τουριστικοί λιμένες	2	3

Οι ανεμογεννήτριες, που χωροθετούνται εκτός του κύκλου ή που η άτρακτος τους δεν έχει οπτική επαφή με το σημείο, δεν λαμβάνονται υπόψη.

Γενικότερα, και παρόλο που η συγκέντρωση αιολικών πάρκων σε περιοχές υψηλού αιολικού δυναμικού είναι επιθυμητή (περιοχές Προτεραιότητας), τόσο από οικονομικής, όσο και από περιβαλλοντικής απόψεως, η πυκνότητα των ανεμογεννητριών γύρω από τυχόν υφιστάμενα σημεία ιδιαίτερου ενδιαφέροντος των περιοχών αυτών, θα πρέπει να περιορίζεται εντός προδιαγεγραμμένων ορίων. Σε περίπτωση που υπάρχει υπέρβαση αυτού του ορίου πυκνότητας, θα πρέπει να τίθεται περιορισμός στην κάλυψη του οπτικού ορίζοντα των σημείων ιδιαίτερου ενδιαφέροντος. Περαιτέρω, ο βαθμός επίδρασης της κάθε ανεμογεννήτριας στο τοπίο από το σημείο ιδιαίτερου ενδιαφέροντος, εξαρτάται από την πραγματική απόσταση της από το σημείο.

Προκειμένου να αντικειμενικοποιηθούν τα πιο πάνω, τίθενται οι παρακάτω απαιτήσεις-κριτήρια, ως προς τα οποία ελέγχεται το αιολικό πάρκο και με τα οποία οφείλει να συμμορφωθεί :

- Το πρώτο κριτήριο αφορά στην συνολική πυκνότητα των ανεμογεννητριών, που χωροθετούνται εντός κύκλου με κέντρο το εκάστοτε σημείο ιδιαίτερου ενδιαφέροντος και ακτίνα την μέγιστη απόσταση κατά τα ανωτέρω και η άτρακτος των οποίων έχει οπτική επαφή με το σημείο. Προκειμένου να ληφθεί υπόψη η πραγματική απόσταση των ανεμογεννητριών από το σημείο, η κυκλική επιφάνεια χωρίζεται σε τρία συνολικά ομόκεντρα τμήματα (ζώνες) Α', Β' και Γ', σε κάθε μία από τις οποίες, η μέγιστη επιτρεπόμενη πυκνότητα εγκατάστασης, είναι διαφορετική.
- Το δεύτερο κριτήριο, το οποίο εφαρμόζεται **μόνο** στην περίπτωση κατά την οποία **υφίσταται υπέρβαση** του πρώτου κριτηρίου, αφορά στο ποσοστό κάλυψης από τις ανεμογεννήτριες του οπτικού ορίζοντα ενός παρατηρητή, που βρίσκεται στο σημείο ιδιαίτερου ενδιαφέροντος και περιστρέφεται 360° περί τον εαυτό του. Για την εκτίμηση του κριτηρίου αυτού, οι ανεμογεννήτριες, μεταξύ των οποίων η πραγματική απόσταση δεν υπερβαίνει τα 500 μέτρα, ενώνονται με νοητά ευθύγραμμα τμήματα και υπολογίζονται οι γωνίες (σε μοίρες), που δημιουργούνται με κέντρο το σημείο ιδιαίτερου ενδιαφέροντος και με πλευρές που διέρχονται από τα άκρα των προαναφερθέντων νοητών τμημάτων.

Κατά την εξέταση του κριτηρίου, λαμβάνονται και πάλι υπ' όψη μόνον οι ανεμογεννήτριες, που χωροθετούνται εντός κύκλου με κέντρο το εκάστοτε σημείο ιδιαίτερου ενδιαφέροντος και ακτίνα την μέγιστη απόσταση κατά τα ανωτέρω και η άτρακτος των οποίων έχει οπτική επαφή με το σημείο. Προκειμένου να ληφθεί υπόψη η πραγματική απόσταση των Α/Γ από το σημείο, ο κύκλος χωρίζεται και πάλι σε τρεις συνολικά ομόκεντρες ζώνες Α', Β' και Γ', σε κάθε μία από τις οποίες, το άθροισμα των γωνιών, που περικλείουν τα νοητά τμήματα που βρίσκονται εντός της αντίστοιχης ζώνης, έχει διαφορετικό συντελεστή βαρύτητας. Δεν λαμβάνονται υπόψη τμήματα αιολικών πάρκων, των οποίων η γωνία θέασης από το σημείο ιδιαίτερου ενδιαφέροντος, καλύπτεται από άλλα αιολικά πάρκα, που βρίσκονται πλησιέστερα στο σημείο ενδιαφέροντος και συνεπώς η γωνία θέασης τους έχει ήδη ληφθεί υπ' όψη στον συνολικό υπολογισμό (γωνιακή επικάλυψη).

Αν ένα αιολικό πάρκο πληροί το πρώτο κριτήριο, σημαίνει ότι οι ανεμογεννήτριες γύρω και πλησίον του σημείου ιδιαίτερου ενδιαφέροντος, χωροθετούνται επαρκώς αραιά, ακόμα και αν πιθανόν απλώνονται σε αρκετές περιοχές του ορίζοντα γύρω από το σημείο ιδιαίτερου ενδιαφέροντος. Αν ένα αιολικό πάρκο πληροί το δεύτερο κριτήριο, ακόμη και αν δεν πληροί το πρώτο κριτήριο, σημαίνει ότι, οι ανεμογεννήτριες γύρω και πλησίον του σημείου ιδιαίτερου ενδιαφέροντος, χωροθετούνται προς μία ή ελάχιστες κατευθύνσεις, ακόμα και αν προς τις ελάχιστες ή τη μία αυτή κατεύθυνση έχουν αυξημένη πυκνότητα.

Οι ομόκεντρες ζώνες είναι κοινές για την εφαρμογή και των δύο κριτηρίων και ορίζονται ανάλογα με τη σημασία του σημείου ιδιαίτερου ενδιαφέροντος και ανάλογα με την κατηγορία χώρου που χωροθετείται το υπό εξέταση αιολικό πάρκο, ως εξής:

Σημείο Ιδιαίτερου Ενδιαφέροντος	Ακτίνες ζωνών (σε χλμ.)					
	Εντός ΠΑΠ Αττικής- Θαλάσσιου χώρου			Εκτός ΠΑΠ (ΠΑΚ) - Κατοικημένα Νησιά		
	A'	B'	Γ'	A'	B'	Γ'
Όρια των εγγεγραμμένων στον κατάλογο Παγκόσμιας Κληρονομιάς και άλλων μείζονος σημασίας μνημείων, αρχαιολογικών χώρων και ιστορικών τόπων της παρ. 5. εδάφιο ββ) του άρθρου 50 του Ν. 3028/02	3	4,5	6	3	4,5	6
Όρια ζώνης απολύτου προστασίας (ζώνη Α') λοιπών αρχαιολογικών χώρων	1,5	3	6	1,5	3	6
Όρια θεσμοθετημένου πυρήνα Εθνικού Δρυμού, μνημείου της φύσης, αισθητικού δάσους των παρ. 3 και 4 του άρθρου 19 του Ν. 1650/86	0,2	0,8	-	0,3	1	-
Όρια θεσμοθετημένου παραδοσιακού οικισμού	1,5	3	6	1,5	3	6
Όρια πόλεων ή οικισμών >2000 κατοίκων και όρια οικισμών <2000 κατοίκων που χαρακτηρίζονται ως τουριστικοί ή αξιόλογοι	1	2	-	1	3	-
Όρια θεσμοθετημένης ή διαμορφωμένης τουριστικής περιοχής, τουριστικά καταλύματα μεσαίου και μεγάλου μεγέθους, ειδικές τουριστικές υποδομές, τουριστικοί λιμένες.	1	1,5	2	1	2	3

Για την εφαρμογή του πρώτου κριτηρίου, η μέγιστη πυκνότητα ανεμογεννητριών ανά ζώνη, ανάλογα με την κατηγορία του χώρου, είναι:

Ζώνες	Κριτήριο 1: Μέγιστη πυκνότητα ανεμογεννητριών (πλήθος Α/Γ ανά τ.χλμ.)		
	Εντός ΠΑΠ Αττικής-Θαλάσσιου χώρου	Εκτός ΠΑΠ (ΠΑΚ)	Κατοικημένα Νησιά
Α'	0	0	0
Β'	4	3	2
Γ'	7	6	4

Το παραπάνω πλήθος, αφορά ανεμογεννήτριες με διάμετρο πτερυγίων 85 μέτρων (τυπική Α/Γ). Αν η διάμετρος είναι διαφορετική, το πλήθος προσαρμόζεται ανάλογα με στρογγυλοποίηση προς τα άνω, στον πλησιέστερο μεγαλύτερο ακέραιο αριθμό.

Σε περίπτωση, που υφίσταται υπέρβαση του πρώτου κριτηρίου «πυκνότητας», θα πρέπει να πληρούται τουλάχιστον το δεύτερο κριτήριο «οπτικής κάλυψης». Για τον υπολογισμό του δεύτερου αυτού κριτηρίου, οι συντελεστές βαρύτητας ανά ζώνη που εφαρμόζονται επί του αθροίσματος των γωνιών, που περικλείουν τα νοητά τμήματα που βρίσκονται εντός της αντίστοιχης ζώνης (συμπεριλαμβανομένων των προϋφιστάμενων εγκαταστάσεων), ανάλογα με την κατηγορία του χώρου, είναι:

Ζώνες	Συντελεστές βαρύτητας γωνιών οπτικής κάλυψης για την εφαρμογή του κριτηρίου 2		
	Εντός ΠΑΠ-Αττικής-Θαλάσσιου χώρου	Εκτός ΠΑΠ (ΠΑΚ)	Κατοικημένα Νησιά
Α'*	1	1	1
Β'	0,5	0,7	0,8
Γ'	0,3	0,5	0,7

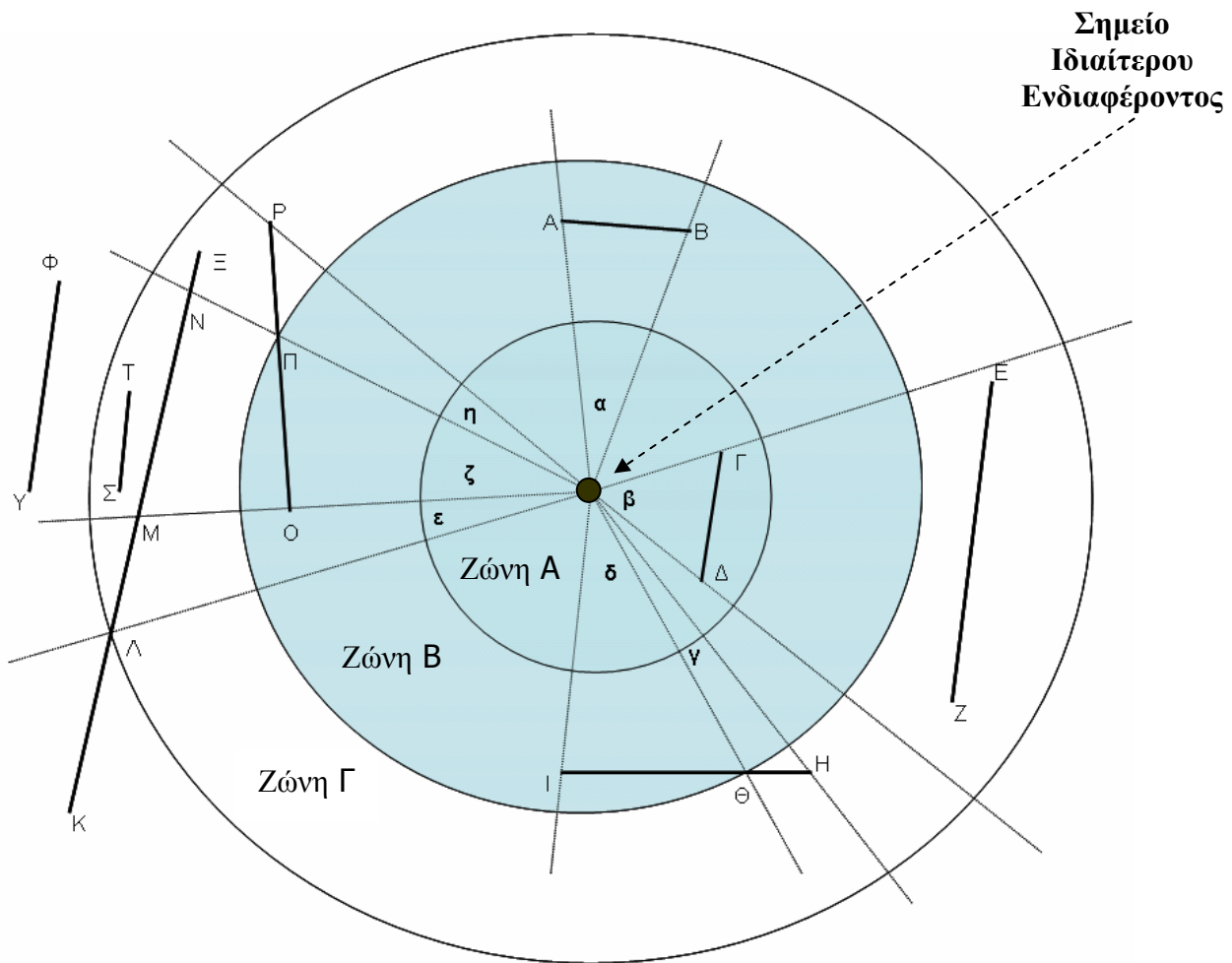
* Επειδή η ζώνη Α' αποτελεί πρακτικά ζώνη αποκλεισμού, οι παρατιθέμενοι στην ζώνη αυτή συντελεστές βαρύτητας, αφορούν στις τυχόν ήδη υφιστάμενες εγκαταστάσεις. Σε κάθε περίπτωση πρέπει να τηρείται ο περιορισμός να μην χωροθετούνται ανεμογεννήτριες εντός της ζώνης Α'.

Τέλος, για την εφαρμογή του δεύτερου κριτηρίου, τίθεται ανώτατο όριο στο λόγο του σταθμισμένου (με τους ανωτέρω συντελεστές) αθροίσματος των γωνιών που ορίζονται, προς το σύνολο του κύκλου (360°). Το όριο αυτό, ανάλογα με το αν πρόκειται για περιοχή προτεραιότητας ή όχι, είναι:

Κριτήριο 2: Ποσοστό οπτικής κάλυψης του ορίζοντα		
Εντός ΠΑΠ- Αττικής-Θαλάσσιου χώρου	Εκτός ΠΑΠ (ΠΑΚ)	Κατοικημένα Νησιά
30%	20%	15%

Η διαφοροποίηση των πιο πάνω τιμών (μέγιστη πυκνότητα εγκατάστασης Α/Γ, συντελεστές βαρύτητας γωνιών οπτικής κάλυψης και ποσοστά οπτικής κάλυψης), ανταποκρίνεται στους χωροταξικούς στόχους ευνοϊκότερης αντιμετώπισης των εγκαταστάσεων εντός των περιοχών υψηλής εκμεταλλευσιμότητας του αιολικού δυναμικού (ΠΑΠ, Αττική, θαλάσσιος χώρος), αλλά παράλληλα λαμβάνει υπόψη και τις ιδιαιτερότητες του νησιωτικού χώρου.

Ενδεικτική εφαρμογή των κανόνων ένταξης Α/Π στο τοπίο



Γωνίες	α	β	γ	δ	ε	ζ	η	Σύνολο	Βάρη (ΠΑΠ)	Σταθμισμένο σύνολο
Τμήματα	ΑΒ	ΓΔ	ΗΘ	ΘΙ	ΜΛ	ΟΠ	ΠΡ			
Τμήματα που επικαλύπτονται		ΕΖ				ΜΝ, ΣΤ, ΥΦ	ΝΞ			
Ζώνη Α		25						25	1,0	25
Ζώνη Β	25			30		25		80	0,5	40
Ζώνη Γ			10		15		20	45	0,3	13,5
										78,5
										21,81%

ΠΑΡΑΡΤΗΜΑ V

ΕΛΕΓΧΟΣ ΚΑΙ ΕΦΑΡΜΟΓΗ ΤΩΝ ΚΑΝΟΝΩΝ ΚΑΙ ΚΡΙΤΗΡΙΩΝ ΧΩΡΟΘΕΤΗΣΗΣ ΑΙΟΛΙΚΩΝ ΕΓΚΑΤΑΣΤΑΣΕΩΝ

A: Ελεγκτέα στοιχεία από τη Ρυθμιστική Αρχή Ενέργειας (ΡΑΕ) κατά την έκδοση γνωμοδότησης επί της άδειας παραγωγής ηλεκτρικής ενέργειας

Ελέγχονται από την ΡΑΕ, στο πλαίσιο της χορήγησης γνώμης για την άδεια παραγωγής, τα εξής :

1. Αν η προτεινόμενη θέση εγκατάστασης διαθέτει κατ' αρχήν εκμεταλλεύσιμο αιολικό δυναμικό. (Η εξακρίβωση-επικαιροποίηση του αιολικού δυναμικού και του τεχνοοικονομικά εκμεταλλεύσιμου δυναμικού (εκφραζόμενο σε ισχύ MWe), διενεργείται από τον ιδιώτη, με βάση επιτόπιες μετρήσεις).

2. Αν η προτεινόμενη θέση εγκατάστασης βρίσκεται :

- εντός Περιοχής Αιολικής Προτεραιότητας (ΠΑΠ) της ηπειρωτικής χώρας
- εκτός Περιοχής Αιολικής Προτεραιότητας της ηπειρωτικής χώρας
- εντός Αττικής
- εντός κατοικημένων νησιών του Αιγαίου ή του Ιονίου Πελάγους ή στην Κρήτη
- εντός του υπερακτίου θαλασσιού χώρου ή εντός ακατοίκητης νησίδας.

2.1 Στην περίπτωση που η προτεινόμενη θέση εγκατάστασης εμπίπτει σε Περιοχή Αιολικής Προτεραιότητας (ΠΑΠ) της ηπειρωτικής χώρας ελέγχεται περαιτέρω:

- αν το προτεινόμενο εκμεταλλεύσιμο δυναμικό, υπερβαίνει τα όρια της φέρουσας ικανότητάς της ΠΑΠ εγκατάστασης (άρθρο 4 παρ.2 περίπτωση γ', Παράρτημα ΙΙΙ και διάγραμμα 1 της παρούσας).
- αν το προτεινόμενο εκμεταλλεύσιμο δυναμικό υπερβαίνει τις μέγιστες επιτρεπόμενες πυκνότητες εγκατάστασης στον οικείο πρωτοβάθμιο ΟΤΑ (άρθρο 7).
- εφόσον τα δεδομένα της προτεινόμενης θέσης υπερβαίνουν ένα από τα πιο πάνω όρια, η πρόταση απορρίπτεται.

2.2 Αν η προτεινόμενη προς χωροθέτηση θέση βρίσκεται εντός ΠΑΚ ή εντός κατοικημένων νησιών του Αιγαίου ή του Ιονίου Πελάγους ή στην Κρήτη, ελέγχεται αντιστοίχως :

- αν υπερβαίνει τις μέγιστες -κατά περίπτωση- πυκνότητες του πρωτοβάθμιου ΟΤΑ, στον οποίο πρόκειται να εγκατασταθεί (άρθρα 7 και 8).
- αν η προτεινόμενη θέση υπερβαίνει τις μέγιστες πυκνότητες εγκατάστασης του οικείου πρωτοβάθμιου ΟΤΑ, απορρίπτεται.

2.3 Αν η θέση βρίσκεται εντός Αττικής, ελέγχεται :

- αν εμπίπτει εντός των καθοριζόμενων από το άρθρο 4 παρ.3 της παρούσας περιοχών εγκατάστασης, όπως οι περιοχές αυτές ενδεχομένως εξειδικευθούν από άλλα κατώτερα επίπεδα σχεδιασμού.

- αν το προτεινόμενο εκμεταλλεύσιμο αιολικό δυναμικό υπερβαίνει το ανώτατο όριο εκμεταλλευσιμότητας των 100 MWe που ορίζεται στο άρθρο 4 παρ.3 της παρούσας.
- αν υπερβαίνει τις μέγιστες πυκνότητες του πρωτοβάθμιου ΟΤΑ, στον οποίο πρόκειται να εγκατασταθεί (άρθρο 9).

2.4 Αν η θέση εμπίπτει στον υπεράκτιο θαλάσσιο χώρο ή σε ακατοίκητη νησίδα ελέγχεται από τη ΡΑΕ η βιωσιμότητα της εγκατάστασης.

Β: Ελεγκτέα στοιχεία κατά την έκδοση γνωμοδότησης της αρμόδιας περιβαλλοντικής αρχής επί της ΠΠΕΑ

1. Ελέγχεται αν η προτεινόμενη θέση εγκατάστασης εμπίπτει εντός μιας εκ των κατηγοριών των περιοχών αποκλεισμού (άρθρο 6 παρ.1).
2. Ελέγχονται τα κριτήρια χωροθέτησης, που αφορούν (κατά κατηγορία χώρου) την τήρηση ελάχιστων αποστάσεων από τις γειτνιάζουσες χρήσεις γης, δραστηριότητες και δίκτυα τεχνικής υποδομής (άρθρο 6 παρ. 3 και Παράρτημα II της παρούσας).
3. Ελέγχεται η εφαρμογή (κατά κατηγορία χώρου) των κανόνων ένταξης της προτεινόμενης θέσης εγκατάστασης στο τοπίο (άρθρα 7, 8, 9 και 10 και Παράρτημα IV της παρούσας).

ΠΑΡΑΡΤΗΜΑ VI

Αποστάσεις εγκαταστάσεων εκμετάλλευσης της ενέργειας από βιομάζα ή βιοαέριο από γειτνιάζουσες χρήσεις γης, δραστηριότητες και δίκτυα τεχνικής υποδομής

A. Αποστάσεις από περιοχές περιβαλλοντικού ενδιαφέροντος	
Περιοχή	Ελάχιστη απόσταση εγκατάστασης
Περιοχές απολύτου προστασίας της Φύσης του άρθρου 19 παρ.1,2 Ν.1650/86 (Α'160)	Σύμφωνα με την εγκεκριμένη ΕΠΜ ή το σχετικό π.δ. (του άρθρου 21 του ν. 1650/86) ή την σχετική ΚΥΑ (ν. 3044/02)
<ul style="list-style-type: none"> - Πυρήνες των Εθνικών Δρυμών, κηρυγμένα μνημεία της φύσης, αισθητικά δάση που δεν περιλαμβάνονται στο προηγούμενο εδάφιο. - Οι οικότοποι προτεραιότητας περιοχών της Επικράτειας που έχουν ενταχθεί στον κατάλογο των τόπων κοινοτικής σημασίας του δικτύου ΦΥΣΗ 2000 σύμφωνα με την απόφαση 2006/613/EK της Επιτροπής (ΕΕ L 259 της 21.9.2006, σ. 1) 	Κρίνεται κατά περίπτωση στο πλαίσιο της ΕΠΟ
Αξιόλογες ακτές και παραλίες (π.χ.αμμώδεις)	200 μ.
Περιοχές ΖΕΠ ορνιθοπανίδας (SPA)	200 μ.

B. Αποστάσεις από περιοχές και στοιχεία πολιτιστικής κληρονομιάς	
Περιοχή	Ελάχιστη απόσταση εγκατάστασης
Εγγεγραμμένα στον Κατάλογο Παγκόσμιας Κληρονομιάς και τα άλλα μείζονος σημασίας μνημεία, αρχαιολογικούς χώρους και ιστορικούς τόπους. της παρ. 5. εδάφιο ββ του άρθρου 50 του ν. 3028/2002	Κατά περίπτωση μετά από γνώμη του ΥΠΠΟ στο πλαίσιο της διαδικασίας περιβαλλοντικής αδειοδότησης .
Ζώνη απολύτου προστασίας (Ζώνη Α) λοιπών αρχαιολογικών χώρων	Κατά περίπτωση μετά από γνώμη του ΥΠΠΟ στο πλαίσιο της διαδικασίας περιβαλλοντικής αδειοδότησης
Κηρυγμένα πολιτιστικά μνημεία και ιστορικοί τόποι	Κατά περίπτωση μετά από γνώμη του ΥΠΠΟ στο πλαίσιο της διαδικασίας περιβαλλοντικής αδειοδότησης

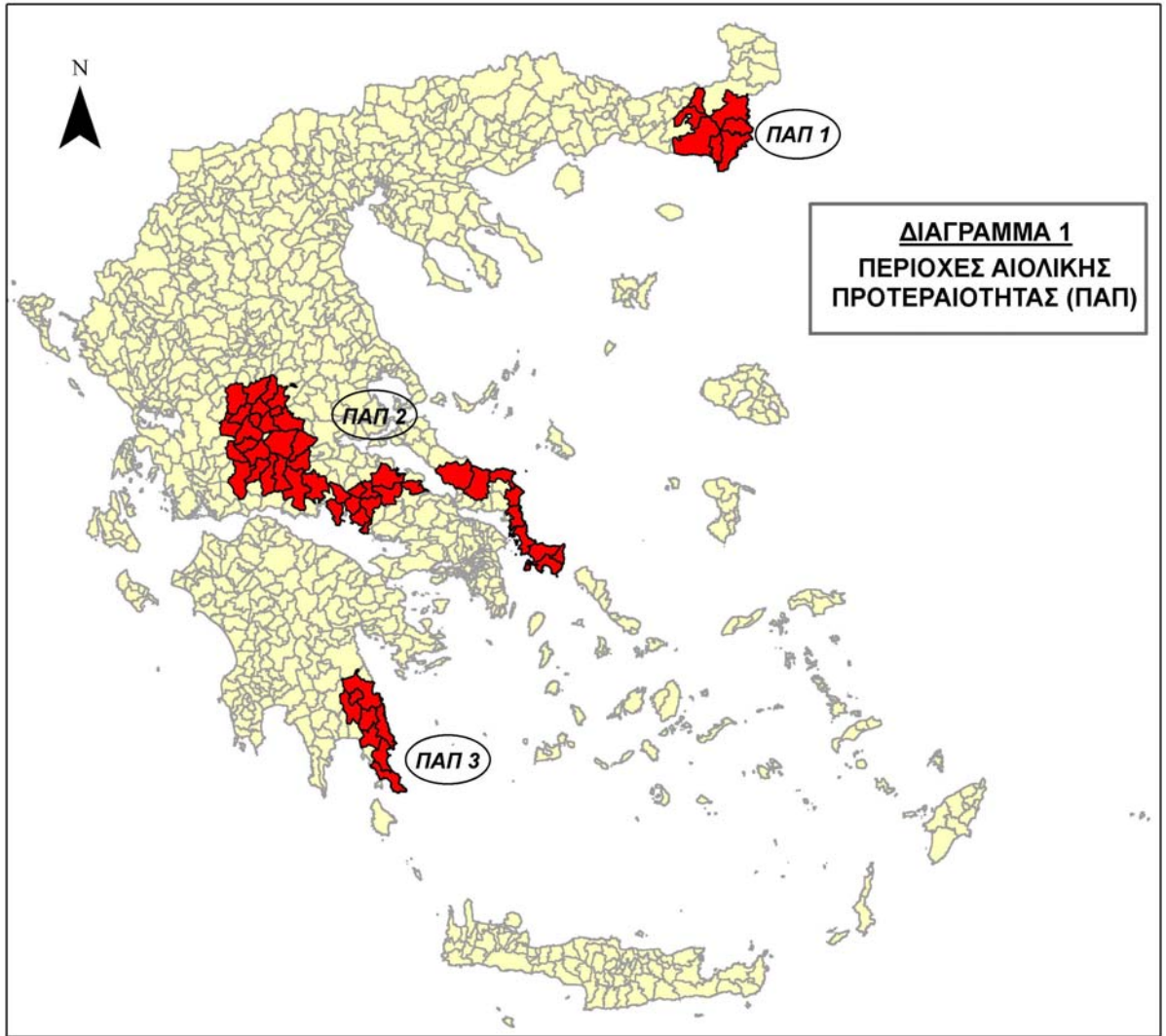
Γ. Αποστάσεις από οικιστικές δραστηριότητες	
Περιοχή	Ελάχιστη απόσταση εγκατάστασης
Πόλεις και οικισμοί με πληθυσμό >2000 κατοίκων ή οικισμοί με πληθυσμό < 2000 κατοίκων που χαρακτηρίζονται ως δυναμικοί, ή και τουριστικοί ή και αξιόλογοι	Για τις μονάδες έως 500 kWe (μη οχλούσες δραστηριότητες) δεν τίθεται κανένας περιορισμός. Για τις μονάδες άνω των 500 kWe, απαγορεύεται η εγκατάστασή τους σε περιοχές εντός εγκεκριμένων σχεδίων
Παραδοσιακοί οικισμοί	
Λοιποί οικισμοί	

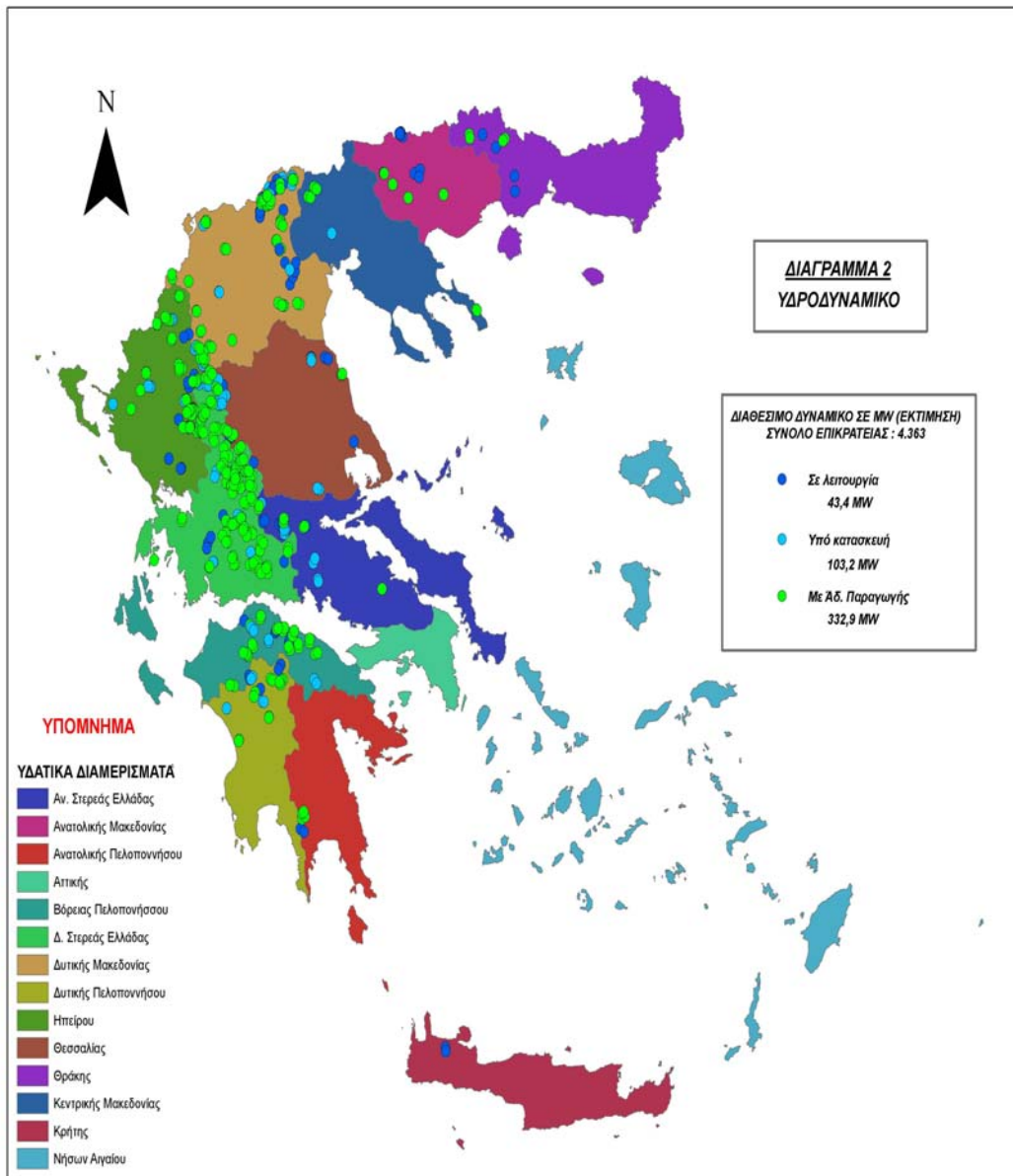
Οργανωμένη δόμηση Α΄ ή Β΄ κατοικίας (Π.Ε.Ρ.ΠΟ., συνεταιρισμοί κλπ) ή και διαμορφωμένες περιοχές Β΄ κατοικίας, όπως αναγνωρίζονται στο πλαίσιο της ΜΠΕ κάθε μεμονωμένης εγκατάστασης αιολικού πάρκου	πόλεων, εντός οικισμών και εντός θεσμοθετημένης περιοχής οργανωμένης δόμησης Α΄ ή Β΄ κατοικίας (ΠΕΡΠΟ κλπ), εκτός αν η εγκατάσταση προορίζεται για εκπαιδευτικούς ή πιλοτικούς σκοπούς (μέχρι 5 MW). Για τις μονάδες μέσης όχλησης (>5 MW) εφαρμόζονται οι ελάχιστες αποστάσεις, που ισχύουν για τις βιομηχανικές εγκαταστάσεις.
Ιερές Μονές	
Μεμονωμένη κατοικία (νομίμως υφιστάμενη)	

Δ. Αποστάσεις από τα Δίκτυα τεχνικής υποδομής και ειδικές χρήσεις	
Είδος έργου ή δραστηριότητας	Ελάχιστη απόσταση εγκατάστασης
Κύριοι οδικοί άξονες, οδικό δίκτυο αρμοδιότητας των Ο.Τ.Α. και σιδηροδρομικές γραμμές	Κατά περίπτωση στο πλαίσιο της διαδικασίας περιβαλλοντικής αδειοδότησης
Γραμμές υψηλής τάσεως	
Υποδομές τηλεπικοινωνιών (κεραίες), RADAR	
Εγκαταστάσεις ή δραστηριότητες της αεροπλοΐας	
Λιμενικές εγκαταστάσεις και δραστηριότητες	

Ε. Αποστάσεις από αναπτυξιακές ζώνες και δραστηριότητες	
Περιοχή ή δραστηριότητα	Ελάχιστη απόσταση εγκατάστασης
ΒΕΠΕ	Εντός οριοθετημένης ζώνης επιτρέπεται η εγκατάσταση
Λατομικές ζώνες και δραστηριότητες	Σύμφωνα με την ισχύουσα νομοθεσία.
Λειτουργούσες επιφανειακά μεταλλευτικές - εξορυκτικές ζώνες και δραστηριότητες	500 μ.
ΠΟΤΑ, και άλλες περιοχές οργανωμένης ανάπτυξης παραγωγικών δραστηριοτήτων του τριτογενούς τομέα, θεματικά πάρκα, τουριστικοί λιμένες και άλλες θεσμοθετημένες ή διαμορφωμένες τουριστικά περιοχές (όπως αναγνωρίζονται στο πλαίσιο της ΜΠΕ για κάθε μεμονωμένη εγκατάσταση).	500 μ. από τα όρια της ζώνης
Μεμονωμένες τουριστικές μονάδες	Εφαρμόζονται οι ελάχιστες αποστάσεις, που ισχύουν για τις βιομηχανικές εγκαταστάσεις

ΔΙΑΓΡΑΜΜΑΤΑ





Άρθρο 25
Αποστάσεις από υφιστάμενες εγκαταστάσεις ΑΠΕ
κατά τη χωροθέτηση άλλων έργων και δραστηριοτήτων

Οι αποστάσεις από γειτνιάζουσες χρήσεις γης, δραστηριότητες και δίκτυα τεχνικής υποδομής που καθορίζονται στην παρούσα απόφαση για την εγκατάσταση έργων ΑΠΕ πρέπει αμοιβαίως να τηρούνται και κατά τη χωροθέτηση άλλων έργων και δραστηριοτήτων που γειτνιάζουν με νομίμως υφιστάμενες εγκαταστάσεις ΑΠΕ.

Άρθρο 26
Μεταβατικές διατάξεις

1. Νομίμως υφιστάμενες κατά τη δημοσίευση της παρούσας εγκαταστάσεις παραγωγής ηλεκτρικής ενέργειας από ΑΠΕ διατηρούνται μέχρι τη λήξη της άδειας λειτουργίας τους.
2. Άδειες παραγωγής ηλεκτρικής ενέργειας από ΑΠΕ που έχουν εκδοθεί μέχρι τη δημοσίευση της παρούσας εκτελούνται όπως εκδόθηκαν.

Άρθρο 27
Καταργούμενες διατάξεις

Κάθε διάταξη που αντίκειται στις διατάξεις της παρούσας απόφασης ή ανάγεται σε θέματα που ρυθμίζονται από αυτήν, παύει να εφαρμόζεται.

Άρθρο 28
Έναρξη ισχύος

Η ισχύς της παρούσας απόφασης αρχίζει από τη δημοσίευσή της στην Εφημερίδα της Κυβερνήσεως.

Η απόφαση αυτή να δημοσιευθεί στην Εφημερίδα της Κυβερνήσεως.

Αθήνα, ...

Ο ΠΡΟΕΔΡΟΣ ΤΗΣ ΕΠΤΡΟΠΗΣ ΣΥΝΤΟΝΙΣΜΟΥ

ΥΠΟΥΡΓΟΣ ΠΕΡΙΒΑΛΛΟΝΤΟΣ ΧΩΡΟΤΑΞΙΑΣ ΚΑΙ ΔΗΜΟΣΙΩΝ ΕΡΓΩΝ
ΓΕΩΡΓΙΟΣ ΣΟΥΦΛΙΑΣ

ΤΑ ΜΕΛΗ ΤΗΣ ΕΠΤΡΟΠΗΣ

ΟΙ ΥΠΟΥΡΓΟΙ

ΕΣΩΤΕΡΙΚΩΝ ΔΗΜΟΣΙΑΣ ΔΙΟΙΚΗΣΗΣ
ΚΑΙ ΑΠΟΚΕΝΤΡΩΣΗΣ
ΠΡΟΚΟΠΗΣ ΠΑΥΛΟΠΟΥΛΟΣ

ΟΙΚΟΝΟΜΙΑΣ ΚΑΙ ΟΙΚΟΝΟΜΙΚΩΝ
ΓΕΩΡΓΙΟΣ ΑΛΟΓΟΣΚΟΥΦΗΣ

ΑΝΑΠΤΥΞΗΣ
ΔΗΜΗΤΡΙΟΣ ΣΙΟΥΦΑΣ

ΑΓΡΟΤΙΚΗΣ ΑΝΑΠΤΥΞΗΣ
ΚΑΙ ΤΡΟΦΙΜΩΝ
ΕΥΑΓΓΕΛΟΣ ΜΠΑΣΙΑΚΟΣ

ΠΟΛΙΤΙΣΜΟΥ
ΓΕΩΡΓΙΟΣ ΒΟΥΛΓΑΡΑΚΗΣ

ΤΟΥΡΙΣΤΙΚΗΣ ΑΝΑΠΤΥΞΗΣ
ΦΑΝΗ ΠΑΛΛΗ-ΠΕΤΡΑΛΙΑ

ΜΕΤΑΦΟΡΩΝ
ΚΑΙ ΕΠΙΚΟΙΝΩΝΙΩΝ
ΜΙΧΑΗΛ ΛΙΑΠΗΣ

ΕΜΠΟΡΙΚΗΣ ΝΑΥΤΙΑΙΑΣ
ΕΜΜΑΝΟΥΗΛ ΚΕΦΑΛΟΓΙΑΝΝΗΣ